

## Capítulo 3.

# 3.3 Fichas Técnicas de las Unidades Médicas, por JURISDICCIONES

### 3.3.2 Jurisdicción Sanitaria II

“Jojutla”

# Municipio: Amacuzac

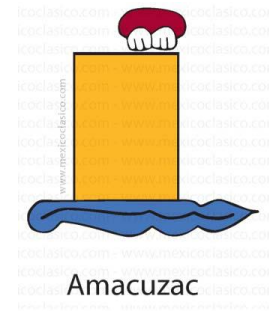
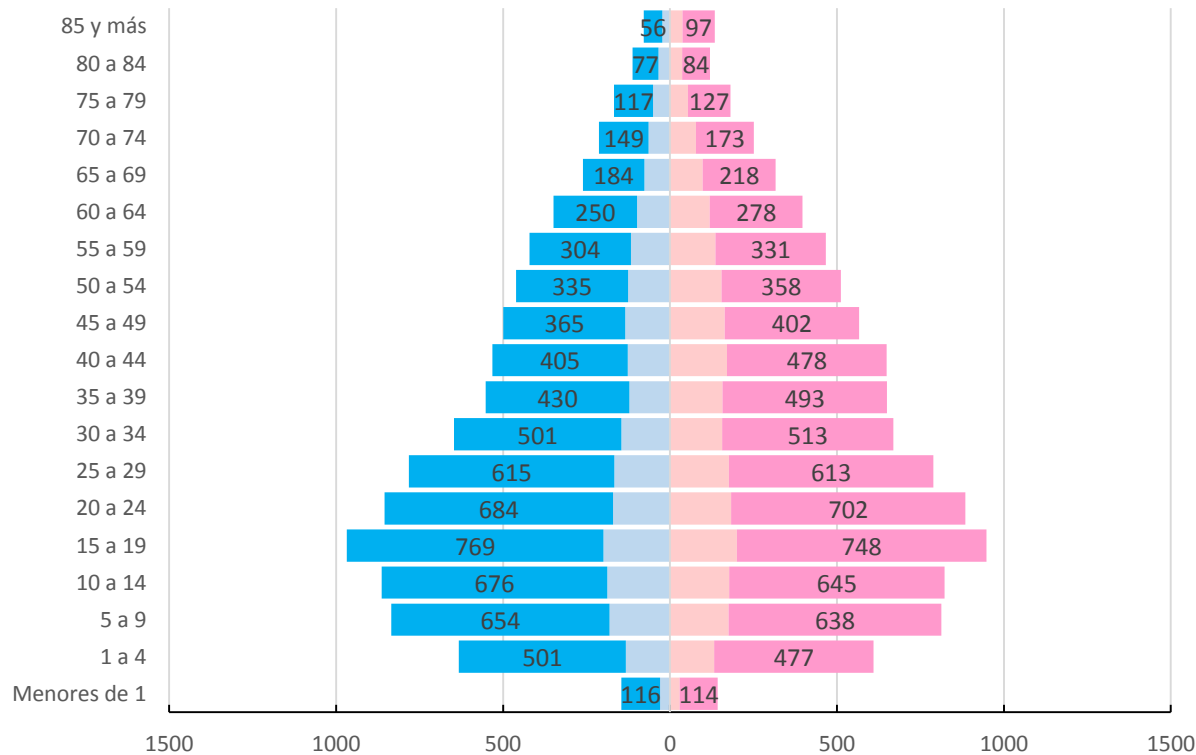
## Jurisdicción Sanitaria II

**UNIDADES DE SALUD**  
 UNIDADES DE PRIMER NIVEL: 6  
 UNIDADES DE SEGUNDO NIVEL: 0  
 UNIDADES DE TERCER NIVEL: 0  
 UNIDADES MÉDICAS MÓVILES: 1  
 1 - Tipo 0



**Piramide poblacional por condición de derechohabiencia  
Municipio de Amacuzac, 2019**

■ Hombres con derechohabiencia      ■ Hombres sin derechohabiencia  
■ Mujeres con derechohabiencia      ■ Mujeres sin derechohabiencia



# Municipio: Amacuzac

## Jurisdicción Sanitaria II

POBLACIÓN DEL MUNICIPIO DE AMACUZAC, MORELOS 2019.							
Edad quin.	Con Derechohabiencia			Sin Derechohabiencia			Población total general
	Masculino	Femenino	Total	Masculino	Femenino	Total	
Menores de 1	30	29	59	116	114	230	289
1 a 4	132	132	264	501	477	978	1,242
5 a 9	181	175	356	654	638	1,292	1,648
10 a 14	188	177	365	676	645	1,321	1,686
15 a 19	199	200	399	769	748	1,517	1,916
20 a 24	171	183	354	684	702	1,386	1,740
25 a 29	167	176	343	615	613	1,228	1,571
30 a 34	146	156	302	501	513	1,014	1,316
35 a 39	122	157	279	430	493	923	1,202
40 a 44	127	171	298	405	478	883	1,181
45 a 49	134	164	298	365	402	767	1,065
50 a 54	126	154	280	335	358	693	973
55 a 59	117	136	253	304	331	635	888
60 a 64	99	119	218	250	278	528	746
65 a 69	77	98	175	184	218	402	577
70 a 74	64	78	142	149	173	322	464
75 a 79	51	54	105	117	127	244	349
80 a 84	35	36	71	77	84	161	232
85 y más	23	37	60	56	97	153	213
<b>Total</b>	<b>2,189</b>	<b>2,432</b>	<b>4,621</b>	<b>7,188</b>	<b>7,489</b>	<b>14,677</b>	<b>19,298</b>



**MORELOS**  
2018 - 2024



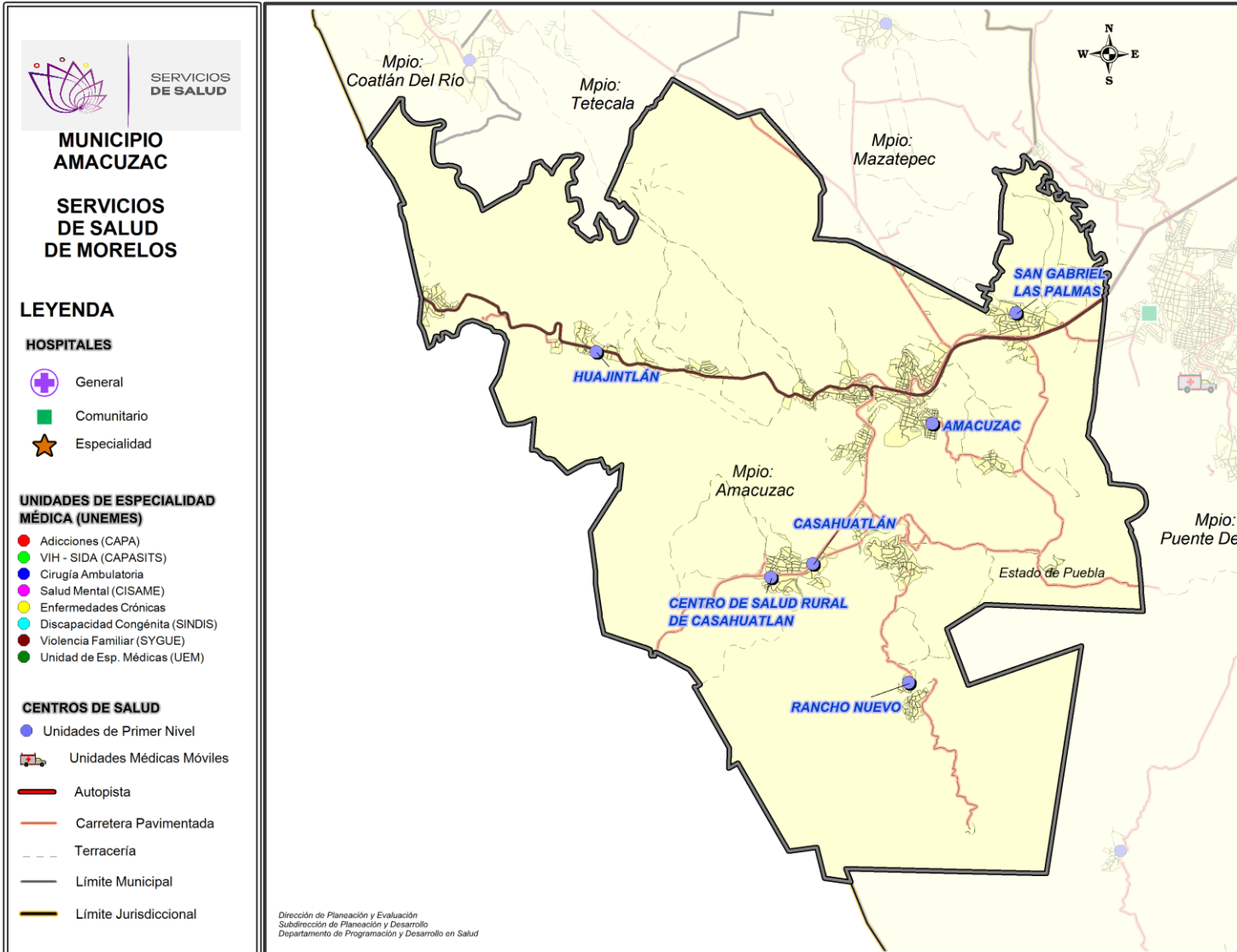
**MORELOS**  
ANÉTRON DEL MUNDO  
GOBIERNO DEL ESTADO  
2018 - 2024

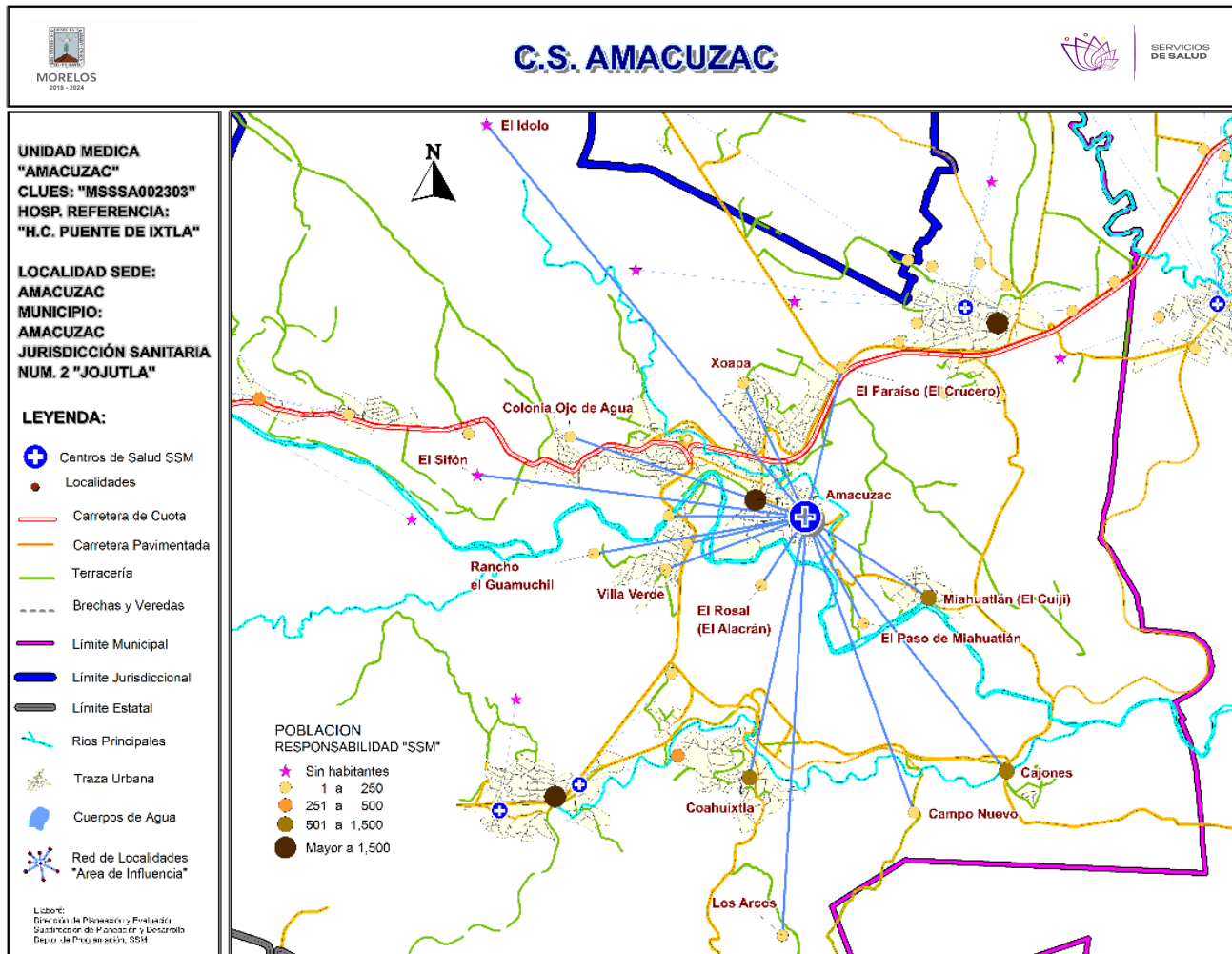


# Ubicación Geográfica



**SERVICIOS DE SALUD**





**\*Población afiliada al Seguro Popular: 5,599**

## Población por área de influencia



### POBLACIÓN DEL ÁREA DE INFLUENCIA, 2019.

<b>CLUES:</b> MSSA002303		<b>NOMBRE CLUES:</b> AMACUZAC		
<b>MUNICIPIO SEDE:</b> 001 AMACUZAC		<b>LOCALIDAD SEDE:</b> 0001 AMACUZAC		
<b>TIPOLOGÍA:</b> I / URBANO DE 06 NÚCLEOS BÁSICOS		<b>HOSPITAL DE REFERENCIA:</b> HC PUENTE DE IXTLA DR. FERNANDO R. VIZARRA		
CLAVE LOCALIDAD	NOMBRE DE LA LOCALIDAD	COLONIA	POBLACIÓN TOTAL	POBLACIÓN SSM
170010001	Amacuzac	-	6,090	3,848
170010002	Cajones	-	628	573
170010004	Coahuixtla	-	1,186	1,069
170010006	Miahuatlán (El Cuiji)	-	644	554
170010012	Campo Nuevo	-	45	45
170010014	El Ídolo	-	0	0
170010016	Colonia el Campamento	-	247	195
170010027	Rancho el Guam-chil	-	11	11
170010029	Xoapa	-	10	10
170010037	El Campamento	-	54	27
170010041	Villa Verde	-	57	45
170010047	El Paso de Miahuatlán	-	7	7
170010048	El Rosal (El Alacrán)	-	1	1
170010053	Colonia Ojo de Agua	-	213	173
170010054	El Sifón	-	0	0
170010055	Los Arcos	-	2	2
170010062	El Paraíso (El Crucero)	-	8	8
<b>TOTAL POBLACIÓN DE LA UNIDAD MÉDICA</b>			<b>9,203</b>	<b>6,568</b>



# Morbilidad



MORBILIDAD DEL C.S. AMACUZAC (CLUES: MSSSA002303) , 2018				
No.	PADECIMIENTO	CLAVE CIE10	CASOS	
			NÚM.	TASA *
1	Infecciones respiratorias agudas	J00-J06, J20, J21 excepto J02.0 y J03.0	1,442	223.25
2	Infecciones intestinales por otros organismos y las mal definidas	A04, A08-A09 excepto A08.0	438	67.81
3	Infección de vías urinarias	N30, N34, N39.0	235	36.38
4	Intoxicación por picadura de alacrán	T63.2, X22	231	35.76
5	Otitis media aguda	H65.0-H65.1	107	16.57
6	Vulvovaginitis	N76	55	8.52
7	Úlceras, gastritis y duodenitis	K25-K29	28	4.34
8	Candidiasis urogenital	B37.3-B37.4	24	3.72
9	Conjuntivitis	H10	21	3.25
10	Violencia intrafamiliar	Y07.0-Y07.2	20	3.10
	Resto de Diagnósticos	Resto de Diagnósticos	86	13.31
<b>TOTAL</b>			<b>2,687</b>	
<b>POBLACIÓN RESPONSABILIDAD SSM, 2018:</b>			<b>6,459</b>	



## C.S. AMACUZAC (CLUES: MSSSA002303)

### REPORTE SIS

Año	2012	2013	2014	2015	2016	2017
Total de Embarazadas 1° vez	160	111	123	105	130	104
Total de embarazadas Adolescentes 1° vez	51	23	38	31	35	16
Total de Pacientes de MPF	252	213	296	251	646	729
Total de Pacientes Referidos	504	248	396	430	545	241
Total de Pacientes Contrareferidos	0	0	0	0	0	0
Total DM en Tratamiento	122	123	95	106	57	52
Total DM en Control	78	43	56	96	13	9
Total HTA en Tratamiento	117	117	100	115	62	64
Total HTA en Control	87	58	82	102	56	56

Fuente: Subsistema de Prestación de Servicios (SIS) cierre anual 2012 - 2017, s/d= sin datos.

**Nombre:** AMACUZAC  
**CLUES:** MSSSA002303  
**Jurisdicción:** No. II

Concepto	2018 p/	Concepto	2018 p/
<b>Infraestructura</b>			
<b>Consultorios</b>	<b>4</b>	<b>Personal de enfermería</b>	<b>11</b>
-Generales	3	-Enfermeras en contacto	10
-Estomatología	1	-Enfermeras en otra actividad	1
-Otros	0		
<b>Salas de expulsión</b>	<b>0</b>		
<b>Recurso humano</b>			
<b>Médicos en contacto</b>	<b>7</b>	<b>Consulta otorgada</b>	
-Generales	3	<b>Consulta externa</b>	<b>13,101</b>
-Odontólogos	1	-Consulta general	11,431
-Otros	0	-Consulta odontológica	1,670
<b>Médicos pasantes</b>	<b>3</b>		
-P. de medicina	3		
-P. de odontología	0		
		<b>Indicadores de productividad 1/</b>	
		Consulta general por médico general 2/	<b>7.6</b>
		Consulta odontológica por odontólogo 3/	<b>6.6</b>

p/ La información corresponde al cierre anual de 2018 p/ (Cifras preliminares).

1/Se consideran 252 días hábiles.

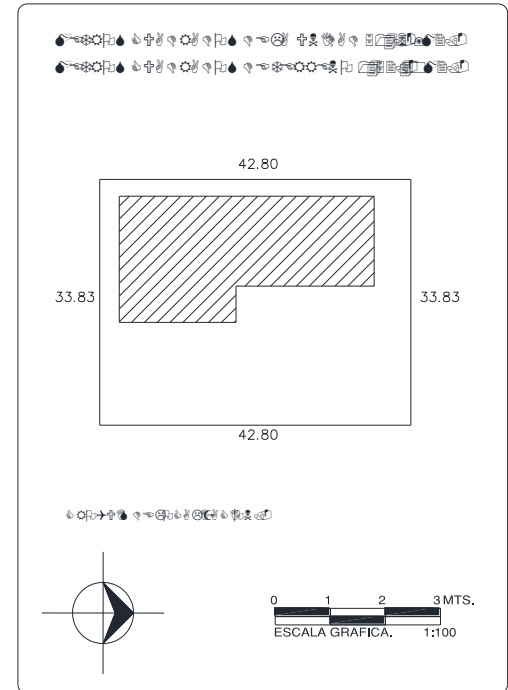
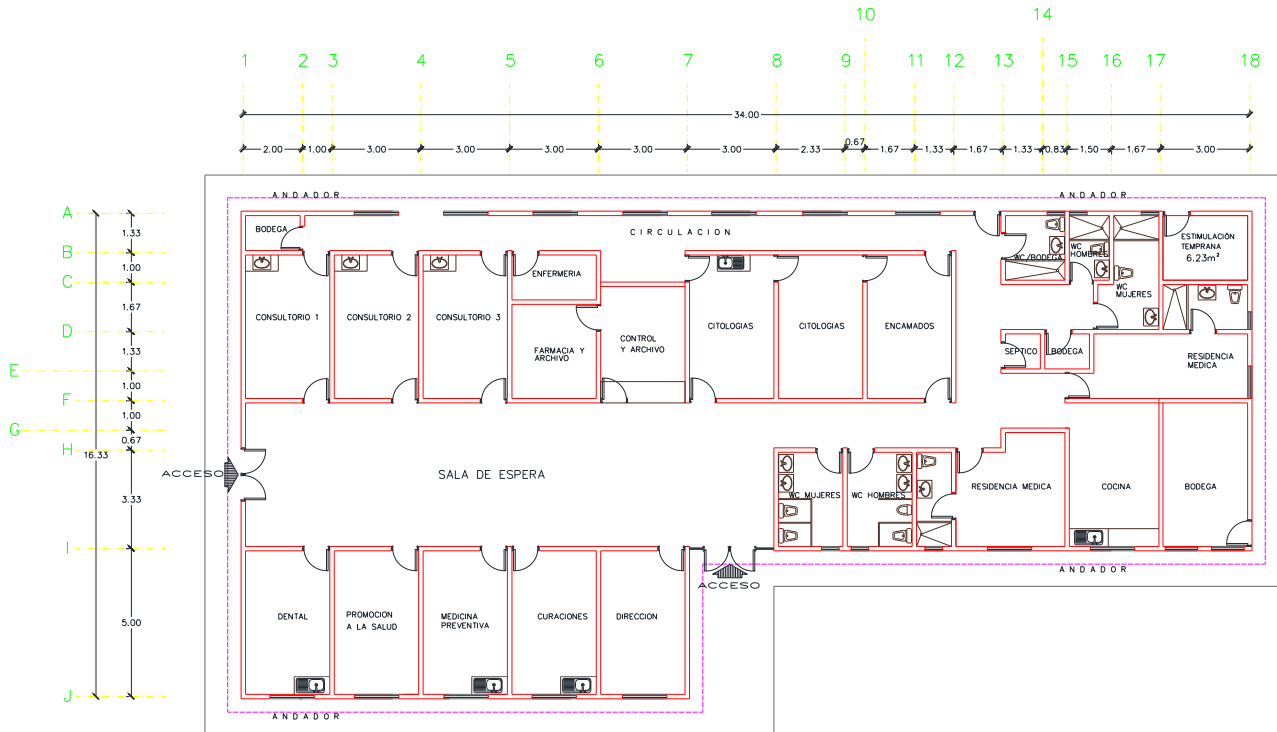
2/Incluye consulta general y médicos generales más pasantes de medicina.

3/Incluye consulta odontológica y odontólogos más pasantes de odontología.

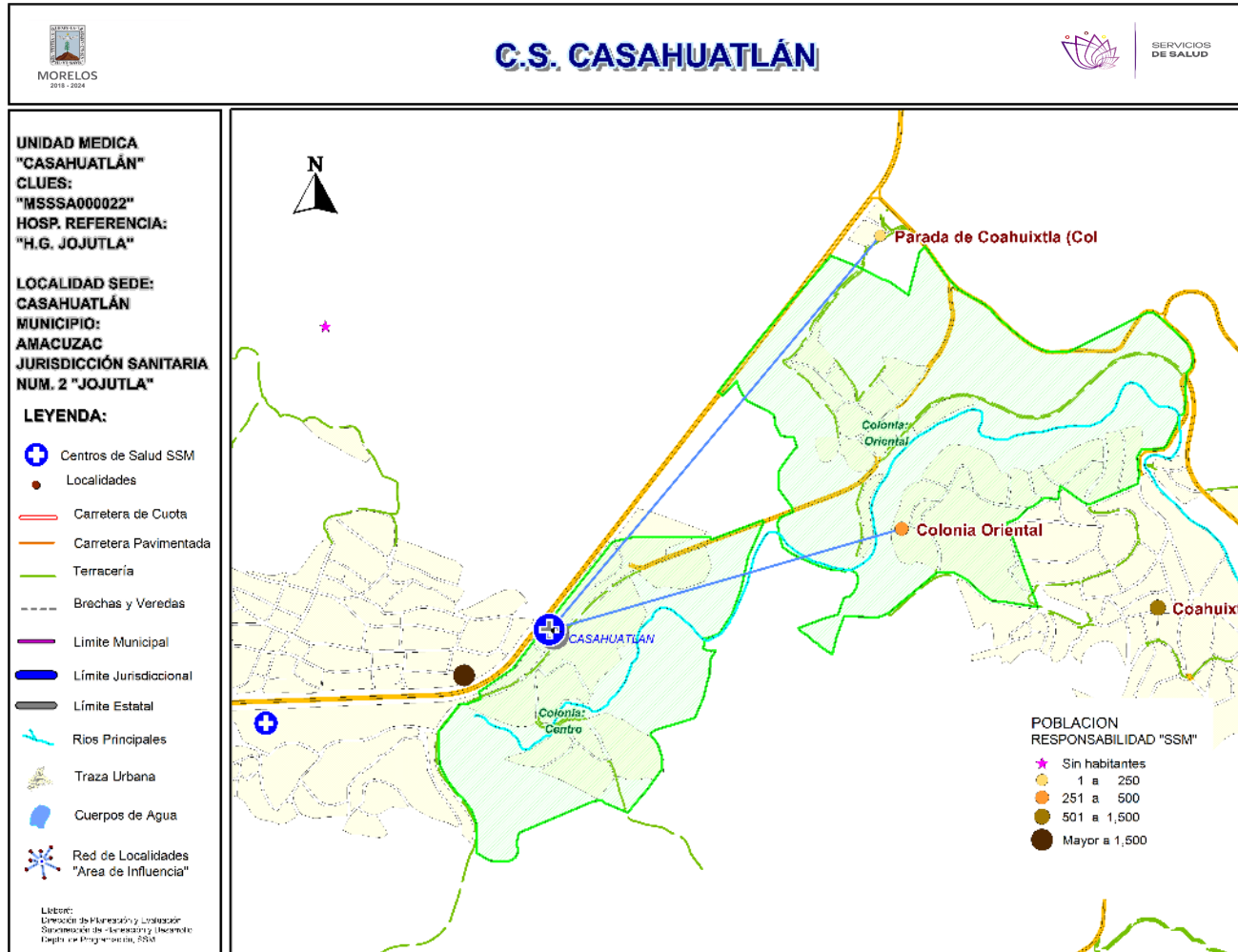
Fuente: SSA/DGIS/Cubos dinámicos de información, 2018 p/.

SINEHIAS, Base de datos/SIS, Cubos dinámicos 2018 p/ (corte 12 de junio).

# CS Amacuzac: Plano arquitectónico



CENTRO DE SALUD:	FECHA DE CONSTRUCCIÓN:	
JURISDICCION SANITARIA:		
MUNICIPIO:	LOCALIDAD:	
PLANO:		
CLAVE CLUES:	FECHA DE ACTUALIZACIÓN:	VALIDO:
REALIZÓ LEVANTAMIENTO:		





## Población por área de influencia



POBLACIÓN DEL ÁREA DE INFLUENCIA, 2019.				
<b>CLUES:</b>	MSSA000022	<b>NOMBRE CLUES:</b>	CASAHUATLAN	
<b>MUNICIPIO SEDE:</b>	001 AMACUZAC	<b>LOCALIDAD SEDE:</b>	0003 CASAHUATLAN	
<b>TIPOLOGÍA:</b>	A / RURAL DE 01 NÚCLEO BÁSICO	<b>HOSPITAL DE REFERENCIA:</b>	HC PUENTE DE IXTLA DR. FERNANDO R. VIZCARRA	
CLAVE LOCALIDAD	NOMBRE DE LA LOCALIDAD	COLONIA	POBLACIÓN TOTAL	POBLACIÓN SSM
170010003	Casahuatlan	CENTRO	218	199
170010003	Casahuatlan	ORIENTAL	260	237
170010026	Colonia Oriental	-	288	273
170010042	Parada de Coahuixtla (Colonia Benito Juárez)	-	37	35
<b>TOTAL POBLACIÓN DE LA UNIDAD MÉDICA</b>			<b>803</b>	<b>744</b>

MORBILIDAD DEL C.S. CASAHUATLÁN (CLUES: MSSSA000022) , 2018				
No.	PADECIMIENTO	CLAVE CIE10	CASOS	
			NÚM.	TASA *
1	Infecciones respiratorias agudas	J00-J06, J20, J21 excepto J02.0 y J03.0	206	130.38
2	Infección de vías urinarias	N30, N34, N39.0	54	34.18
3	Infecciones intestinales por otros organismos y las mal definidas	A04, A08-A09 excepto A08.0	29	18.35
4	Vulvovaginitis	N76	28	17.72
5	Obesidad	E66	27	17.09
6	Úlceras, gastritis y duodenitis	K25-K29	21	13.29
7	Intoxicación por picadura de alacrán	T63.2, X22	15	9.49
8	Diabetes mellitus no insulino dependiente (Tipo II)	E11-E14	12	7.59
9	Otitis media aguda	H65.0-H65.1	12	7.59
10	Conjuntivitis	H10	2	1.27
	Resto de Diagnósticos	Resto de Diagnósticos	6	3.80
<b>TOTAL</b>			<b>412</b>	
<b>POBLACIÓN RESPONSABILIDAD SSM, 2018:</b>			<b>1,580</b>	

## C.S. CASAHUATLÁN (CLUES: MSSSA000022)

### REPORTE SIS

Año	2012	2013	2014	2015	2016	2017
Total de Embarazadas 1° vez	25	14	27	12	19	0
Total de embarazadas Adolescentes 1° vez	7	7	6	2	5	0
Total de Pacientes de MPF	19	37	30	30	55	59
Total de Pacientes Referidos	119	96	218	78	205	2
Total de Pacientes Contrareferidos	0	0	0	0	0	0
Total DM en Tratamiento	30	39	51	59	29	51
Total DM en Control	0	16	28	28	9	29
Total HTA en Tratamiento	36	54	57	54	27	48
Total HTA en Control	0	47	44	44	20	36

Fuente: Subsistema de Prestación de Servicios (SIS) cierre anual 2012 - 2017, s/d= sin datos.

**Nombre:** CASAHUATLÁN

**CLUES:** MSSSA000022

**Jurisdicción:** No. II

Concepto	2018 p/	Concepto	2018 p/
<b>Infraestructura</b>			
<b>Consultorios</b>	<b>1</b>	<b>Personal de enfermería</b>	<b>2</b>
-Generales	1	-Enfermeras en contacto	2
-Estomatología	0	-Enfermeras en otra actividad	0
-Otros	0		
<b>Salas de expulsión</b>	<b>0</b>		
<b>Recurso humano</b>			
<b>Médicos en contacto</b>	<b>1</b>	<b>Consulta otorgada</b>	
-Generales	0	<b>Consulta externa</b>	<b>905</b>
-Odontólogos	0	-Consulta general	905
-Otros	0	-Consulta odontológica	0
<b>Médicos pasantes</b>	<b>1</b>		
-P. de medicina	1		
-P. de odontología	0		
		<b>Indicadores de productividad 1/</b>	
		Consulta general por médico general 2/	<b>3.6</b>
		Consulta odontológica por odontólogo 3/	<b>0</b>

p/ La información corresponde al cierre anual de 2018 p/ (Cifras preliminares).

1/Se consideran 252 días hábiles.

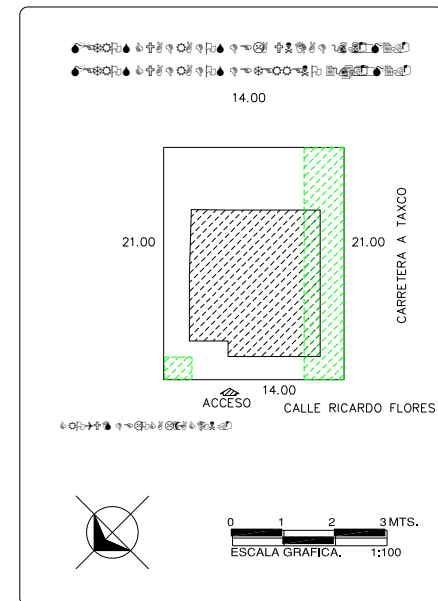
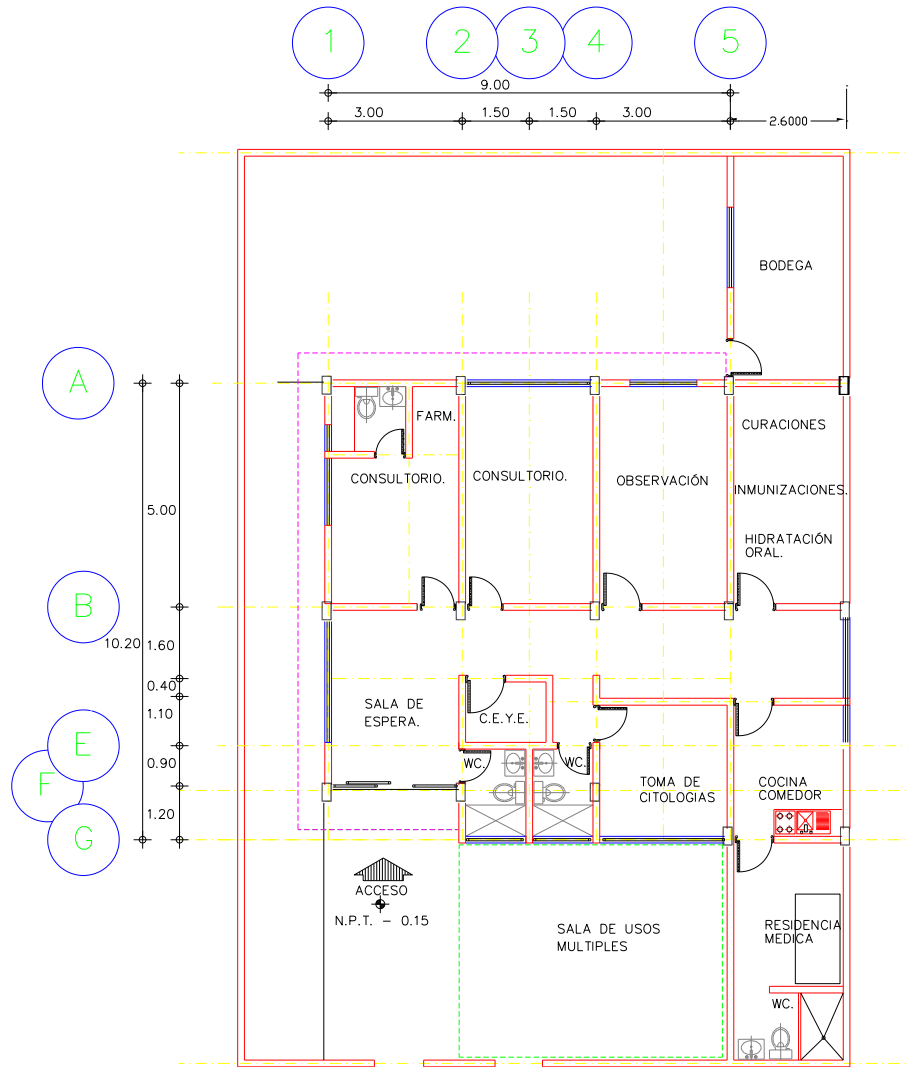
2/Incluye consulta general y médicos generales más pasantes de medicina.

3/Incluye consulta odontológica y odontólogos más pasantes de odontología.

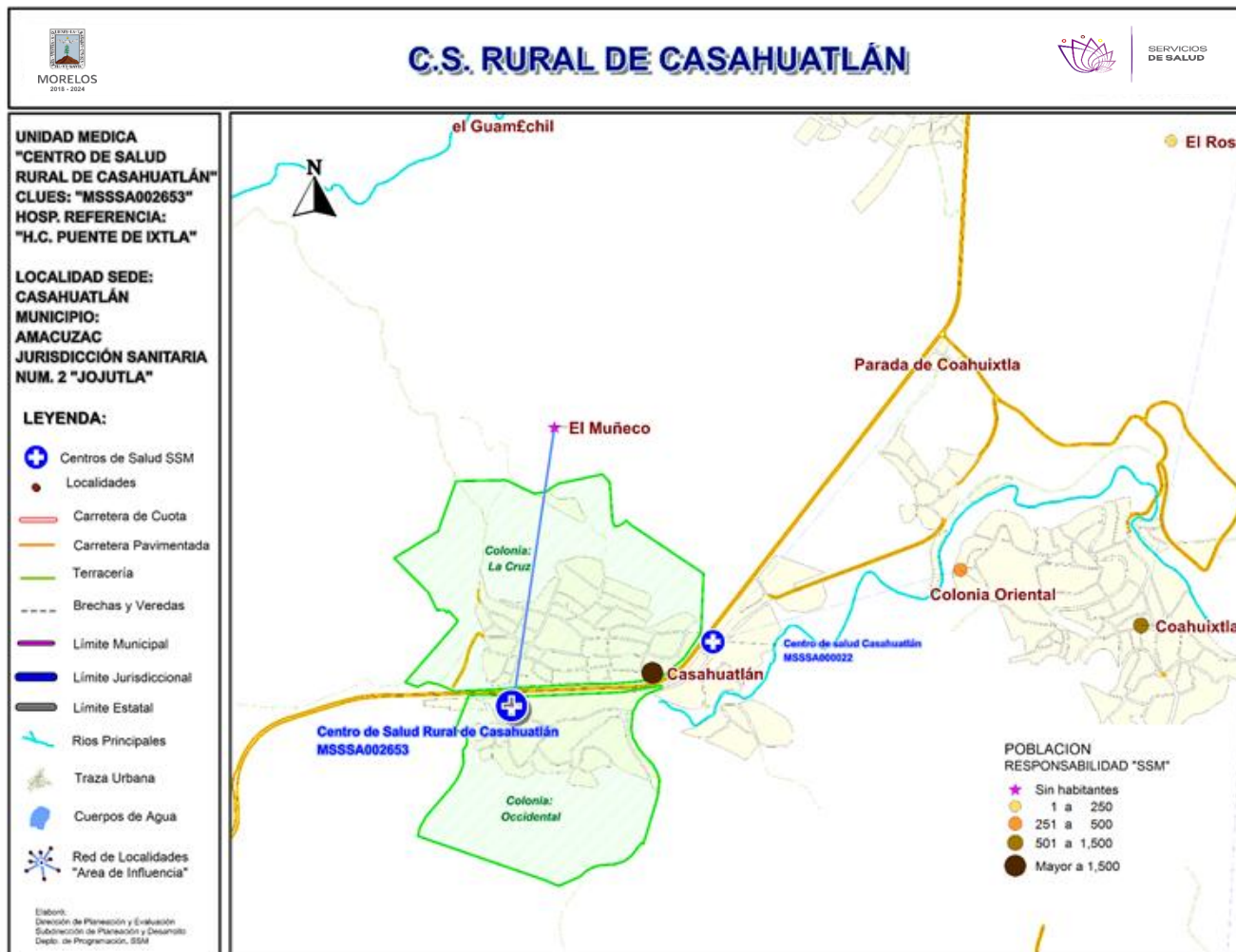
Fuente: SSA/DGIS/Cubos dinámicos de información, 2018 p/.

SINEHIAS, Base de datos/SIS, Cubos dinámicos 2018 p/ (corte 12 de junio).

# CS Casahuatlán: Plano arquitectónico



UNIDAD:	●●●●●●●●●●
JURISDICCION SANITARIA:	●●●●●●●●
MUNICIPIO:	●●●●●●●●
LOCALIDAD:	●●●●●●●●●●
PLANO:	●●●●●●●●●●
FECHA:	●●●●●●●●
CLAVE DE LA UNIDAD:	●●●●●●●●



**\*Población afiliada al Seguro Popular: 88**



## Población por área de influencia



POBLACIÓN DEL ÁREA DE INFLUENCIA, 2019.				
CLUES: <b>MSSSA002653</b>		NOMBRE CLUES: <b>C.S.R. CASAHUATLAN</b>		
MUNICIPIO SEDE: <b>001 AMACUZAC</b>		LOCALIDAD SEDE: <b>0003 CASAHUATLAN</b>		
TIPOLOGÍA: <b>A / RURAL DE 01 NÚCLEO BÁSICO</b>		HOSPITAL DE REFERENCIA: <b>HC PUENTE DE IXTLA DR. FERNANDO R. VIZCARRA</b>		
CLAVE LOCALIDAD	NOMBRE DE LA LOCALIDAD	COLONIA	POBLACIÓN TOTAL	POBLACIÓN SSM
170010003	Casahuatlan	LA CRUZ	928	844
170010003	Casahuatlan	OCCIDENTAL	492	449
170010034	El Muñeco	-	0	0
<b>TOTAL POBLACIÓN DE LA UNIDAD MÉDICA</b>			<b>1,420</b>	<b>1,293</b>



# Morbilidad



MORBILIDAD DEL C.S. CASAHUATLAN II (CLUES: MSSSA002653) , 2018				
No.	PADECIMIENTO	CLAVE CIE10	CASOS	
			NÚM.	TASA *
1	Infecciones respiratorias agudas	J00-J06, J20, J21 excepto J02.0 y J03.0	144	341.23
2	Infección de vías urinarias	N30, N34, N39.0	25	59.24
3	Intoxicación por picadura de alacrán	T63.2, X22	14	33.18
4	Infecciones intestinales por otros organismos y las mal definidas	A04, A08-A09 excepto A08.0	11	26.07
5	Otitis media aguda	H65.0-H65.1	6	14.22
6	Vulvovaginitis	N76	6	14.22
7	Conjuntivitis	H10	5	11.85
8	Úlceras, gastritis y duodenitis	K25-K29	3	7.11
9	Diabetes mellitus no insulino dependiente (Tipo II)	E11-E14	2	4.74
10	Gingivitis y enfermedad periodontal	K05	2	4.74
	Resto de Diagnósticos	Resto de Diagnósticos	8	18.96
<b>TOTAL</b>			<b>226</b>	
<b>POBLACIÓN RESPONSABILIDAD SSM, 2018:</b>			<b>422</b>	



## C.S. CASAHUATLAN II (CLUES: MSSSA002653)

### REPORTE SIS

Año	2012	2013	2014	2015	2016	2017
Total de Embarazadas 1° vez	24	24	23	29	19	27
Total de embarazadas Adolescentes 1° vez	7	9	7	6	8	7
Total de Pacientes de MPF	57	85	88	87	51	65
Total de Pacientes Referidos	58	49	53	48	126	19
Total de Pacientes Contrareferidos	0	0	0	0	0	0
Total DM en Tratamiento	29	29	33	33	50	33
Total DM en Control	11	11	20	25	15	12
Total HTA en Tratamiento	34	34	51	52	53	34
Total HTA en Control	18	18	18	52	43	25

Fuente: Subsistema de Prestación de Servicios (SIS) cierre anual 2012 - 2017, s/d= sin datos.

**Nombre:** CASAHUATLAN II

**CLUES:** MSSSA002653

**Jurisdicción:** No. II

Concepto	2018 p/	Concepto	2018 p/
<b>Infraestructura</b>			
<b>Consultorios</b>	<b>1</b>	<b>Personal de enfermería</b>	<b>2</b>
-Generales	1	-Enfermeras en contacto	2
-Estomatología	0	-Enfermeras en otra actividad	0
-Otros	0		
<b>Salas de expulsión</b>	<b>0</b>		
<b>Recurso humano</b>			
<b>Médicos en contacto</b>	<b>1</b>	<b>Consulta otorgada</b>	
-Generales	0	<b>Consulta externa</b>	<b>639</b>
-Odontólogos	0	-Consulta general	639
-Otros	0	-Consulta odontológica	0
<b>Médicos pasantes</b>	<b>1</b>		
-P. de medicina	1		
-P. de odontología	0		
		<b>Indicadores de productividad 1/</b>	
		Consulta general por médico general 2/	<b>2.5</b>
		Consulta odontológica por odontólogo 3/	<b>0</b>

p/ La información corresponde al cierre anual de 2018 p/ (Cifras preliminares).

1/Se consideran 252 días hábiles.

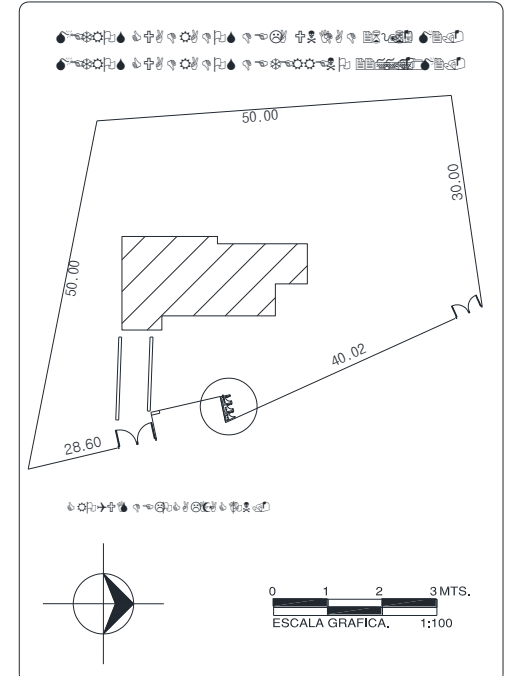
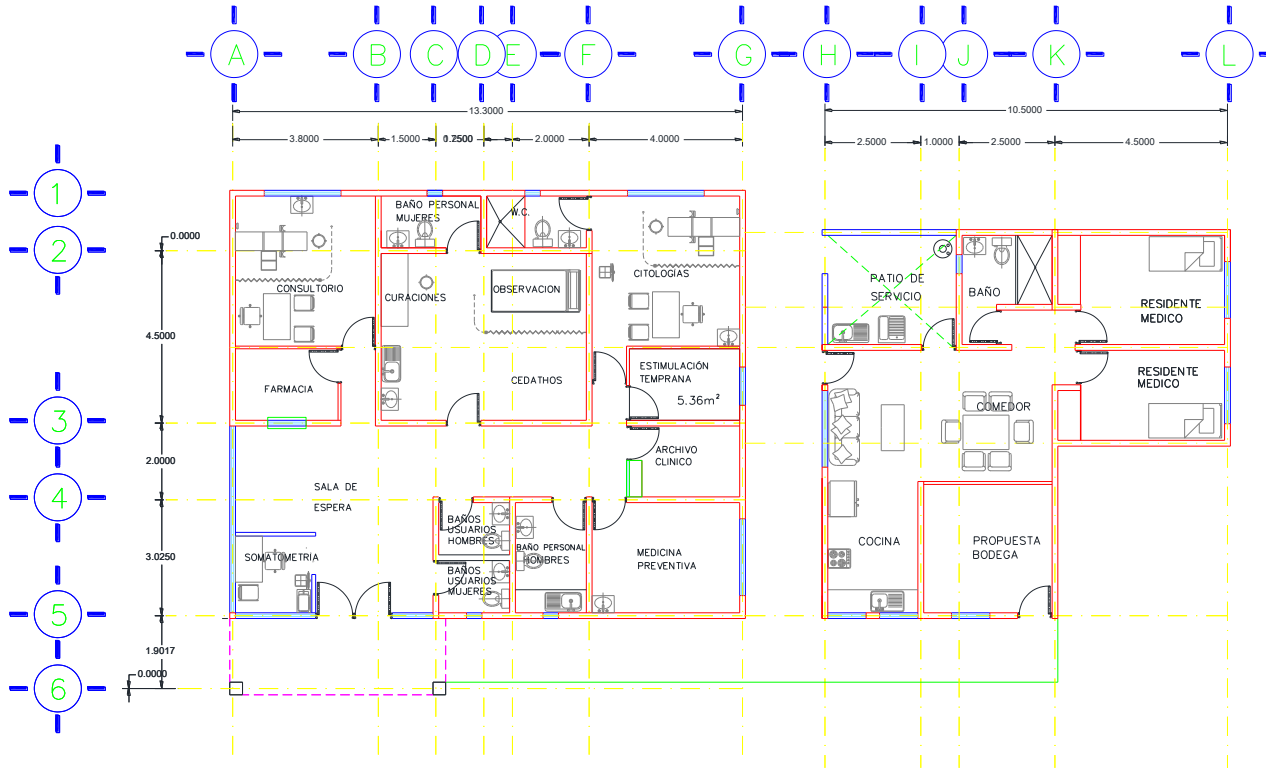
2/Incluye consulta general y médicos generales más pasantes de medicina.

3/Incluye consulta odontológica y odontólogos más pasantes de odontología.

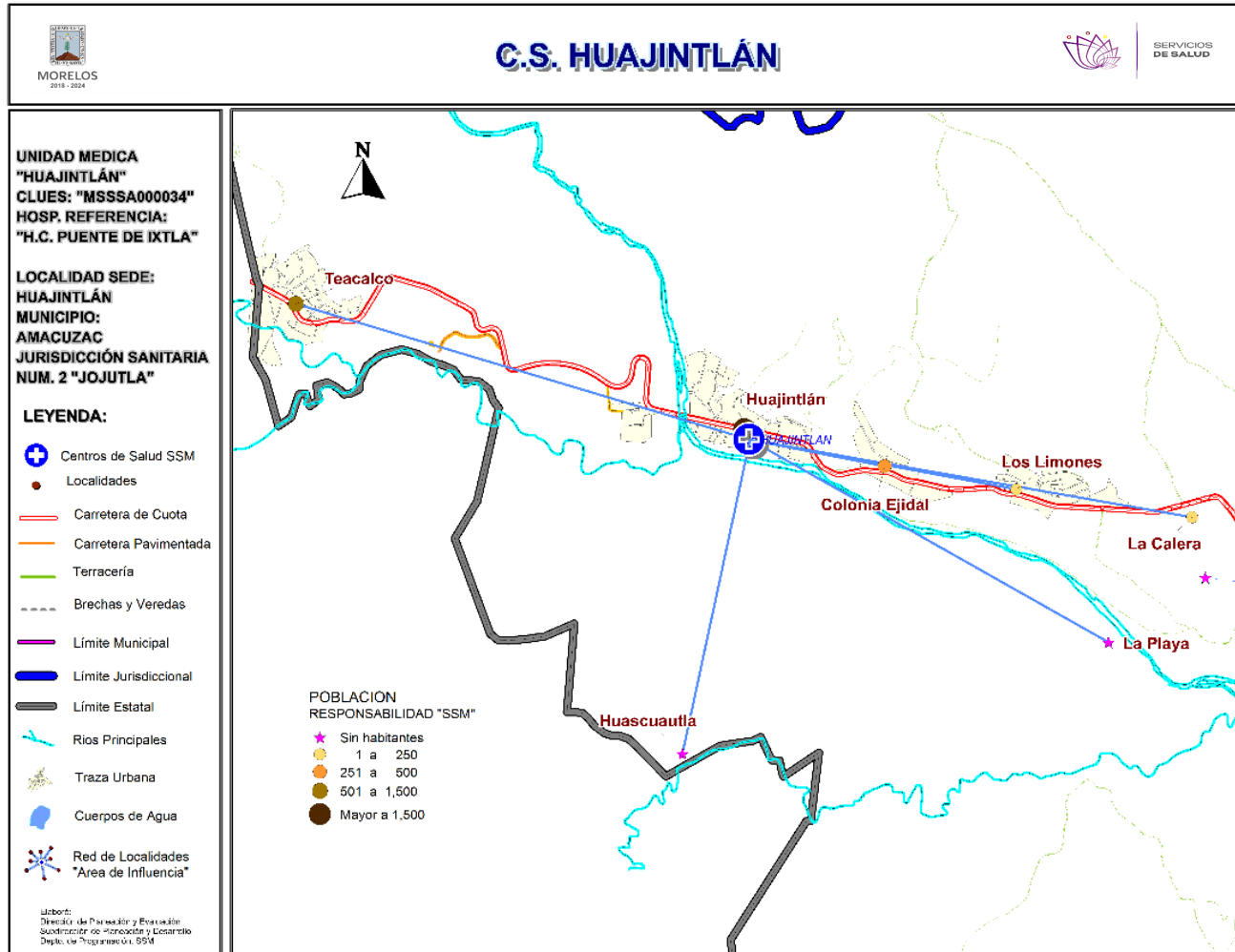
Fuente: SSA/DGIS/Cubos dinámicos de información, 2018 p/.

SINEHIAS, Base de datos/SIS, Cubos dinámicos 2018 p/ (corte 12 de junio).

# CS Rural de Casahuatlán: Plano arquitectónico



CENTRO DE SALUD: 	FECHA DE CONSTRUCCIÓN: 	
JURISDICCION SANITARIA: 		
MUNICIPIO: 	LOCALIDAD: 	
PLANO: 		
CLAVE CLUES: 	FECHA DE ACTUALIZACIÓN: 	VALIDO: 
REALIZÓ LEVANTAMIENTO: 		





## Población por área de influencia



POBLACIÓN DEL ÁREA DE INFLUENCIA, 2019.				
CLUES: <b>MSSA000034</b>		NOMBRE CLUES: <b>HUAJINTLAN</b>		
MUNICIPIO SEDE: <b>001 AMACUZAC</b>		LOCALIDAD SEDE: <b>0005 HUAJINTLAN</b>		
TIPOLOGÍA: <b>A / RURAL DE 01 NÚCLEO BÁSICO</b>		HOSPITAL DE REFERENCIA: <b>HC PUENTE DE IXTLA DR. FERNANDO R. VIZCARRA</b>		
CLAVE LOCALIDAD	NOMBRE DE LA LOCALIDAD	COLONIA	POBLACIÓN TOTAL	POBLACIÓN SSM
170010005	Huajintlán	-	2,032	1,539
170010009	Teacalco	-	863	694
170010019	Colonia Ejidal	-	375	341
170010021	Los Limones	-	155	123
170010032	La Playa	-	0	0
170010035	Huascuautla	-	0	0
170010044	La Calera	-	6	6
<b>TOTAL POBLACIÓN DE LA UNIDAD MÉDICA</b>			<b>3,431</b>	<b>2,703</b>



# Morbilidad



MORBILIDAD DEL C.S. HUAJINTLÁN (CLUES: MSSSA000034) , 2018				
No.	PADECIMIENTO	CLAVE CIE10	CASOS	
			NÚM.	TASA *
1	Infecciones respiratorias agudas	J00-J06, J20, J21 excepto J02.0 y J03.0	271	102.03
2	Intoxicación por picadura de alacrán	T63.2, X22	91	34.26
3	Infecciones intestinales por otros organismos y las mal definidas	A04, A08-A09 excepto A08.0	75	28.24
4	Infección de vías urinarias	N30, N34, N39.0	33	12.42
5	Vulvovaginitis	N76	17	6.40
6	Úlceras, gastritis y duodenitis	K25-K29	15	5.65
7	Conjuntivitis	H10	12	4.52
8	Otitis media aguda	H65.0-H65.1	7	2.64
9	Depresión	F32	7	2.64
10	Diabetes mellitus no insulino dependiente (Tipo II)	E11-E14	7	2.64
	Resto de Diagnósticos	Resto de Diagnósticos	31	11.67
<b>TOTAL</b>			<b>566</b>	
<b>POBLACIÓN RESPONSABILIDAD SSM, 2018:</b>			<b>2,656</b>	

## C.S. HUAJINTLÁN (CLUES: MSSSA000034)

### REPORTE SIS

Año	2012	2013	2014	2015	2016	2017
Total de Embarazadas 1° vez	40	30	48	41	39	24
Total de embarazadas Adolescentes 1° vez	14	4	3	8	6	3
Total de Pacientes de MPF	74	102	120	124	139	157
Total de Pacientes Referidos	134	63	48	115	169	63
Total de Pacientes Contrareferidos	0	0	0	0	0	3
Total DM en Tratamiento	83	57	57	61	74	67
Total DM en Control	35	25	40	52	24	21
Total HTA en Tratamiento	74	34	33	41	66	69
Total HTA en Control	33	29	29	32	58	52

Fuente: Subsistema de Prestación de Servicios (SIS) cierre anual 2012 - 2017, s/d= sin datos.

**Nombre:** HUAJINTLÁN  
**CLUES:** MSSSA000034  
**Jurisdicción:** No. II

Concepto	2018 p/	Concepto	2018 p/
<b>Infraestructura</b>			
<b>Consultorios</b>	<b>1</b>	<b>Personal de enfermería</b>	<b>3</b>
-Generales	1	-Enfermeras en contacto	3
-Estomatología	0	-Enfermeras en otra actividad	0
-Otros	0		
<b>Salas de expulsión</b>	<b>0</b>	<b>Consulta otorgada</b>	
		<b>Consulta externa</b>	<b>1,566</b>
		-Consulta general	1,566
		-Consulta odontológica	0
<b>Recurso humano</b>		<b>Indicadores de productividad 1/</b>	
<b>Médicos en contacto</b>	<b>1</b>		
-Generales	0	Consulta general por médico general 2/	<b>6.2</b>
-Odontólogos	0	Consulta odontológica por odontólogo 3/	<b>0</b>
-Otros	0		
<b>Médicos pasantes</b>	<b>1</b>		
-P. de medicina	1		
-P. de odontología	0		

p/ La información corresponde al cierre anual de 2018 p/ (Cifras preliminares).

1/Se consideran 252 días hábiles.

2/Incluye consulta general y médicos generales más pasantes de medicina.

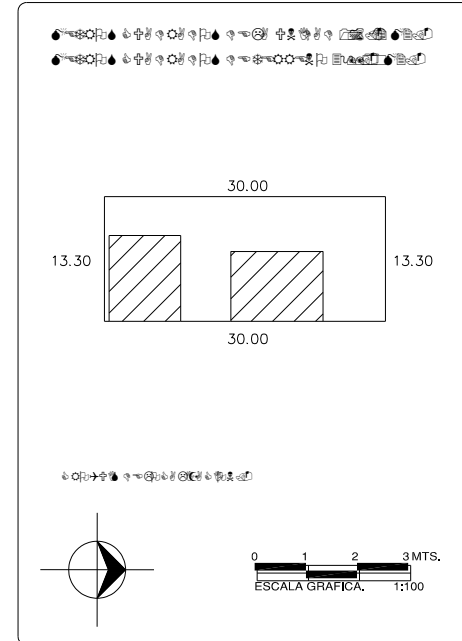
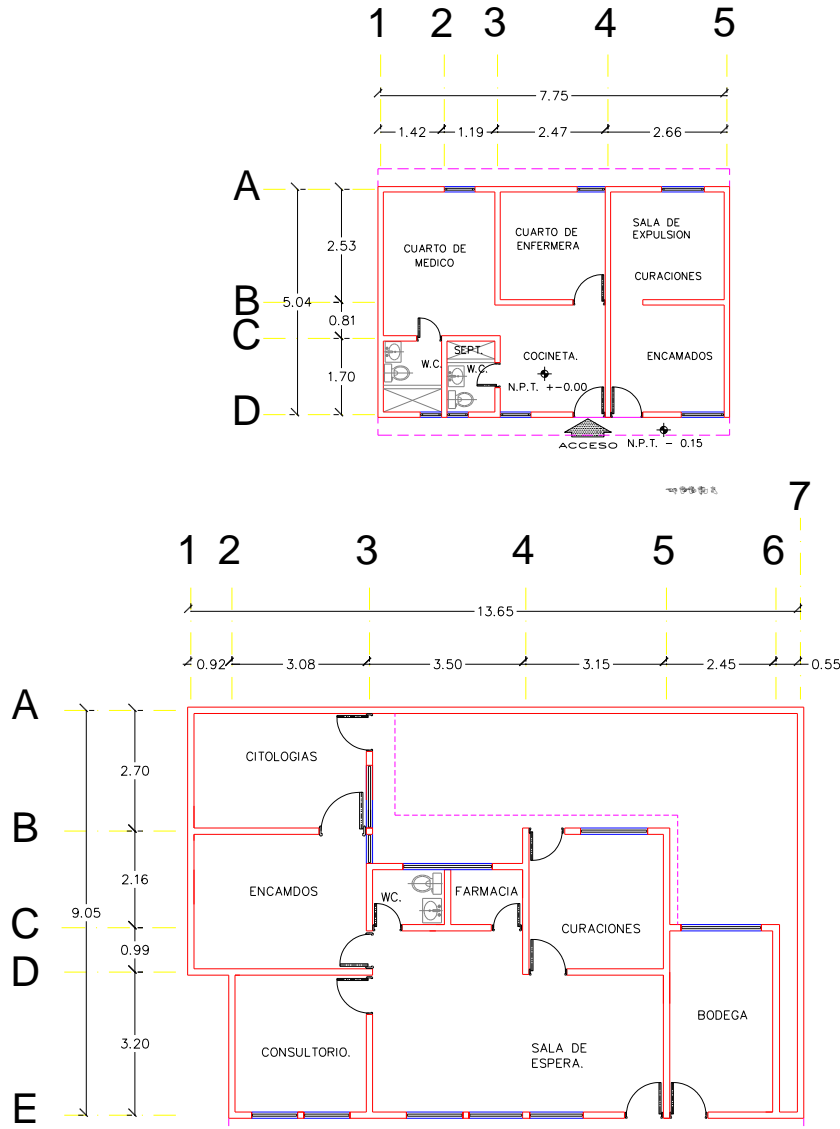
3/Incluye consulta odontológica y odontólogos más pasantes de odontología.

Fuente: SSA/DGIS/Cubos dinámicos de información, 2018 p/.

SINEHIAS, Base de datos/SIS, Cubos dinámicos 2018 p/ (corte 12 de junio).

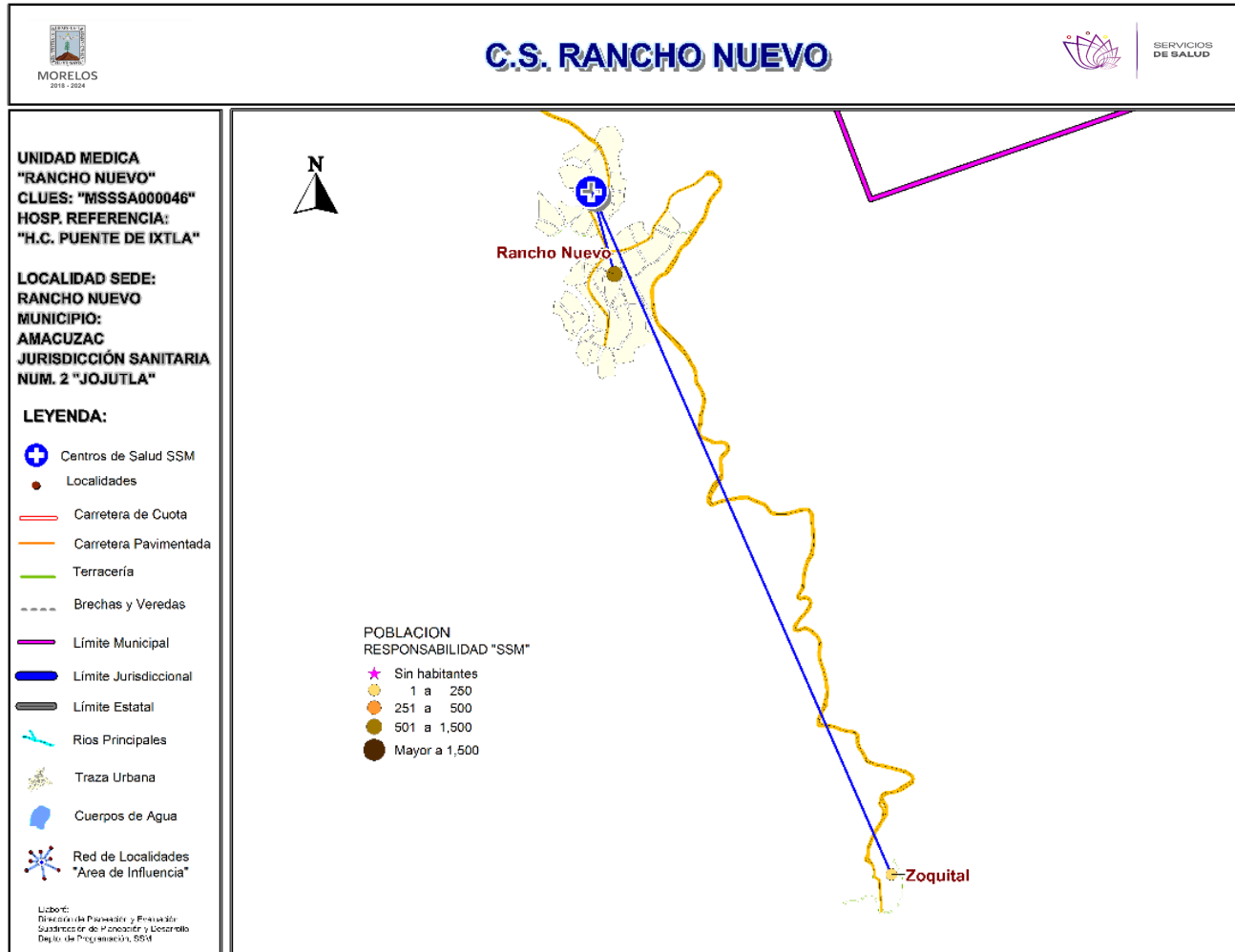


# CS Huajintlán: Plano arquitectónico



CENTRO DE SALUD:	FECHA DE CONSTRUCCIÓN:	
JURISDICCION SANITARIA:		
MUNICIPIO:	LOCALIDAD:	
PLANO:		
CLAVE CLUES:	FECHA DE ACTUALIZACIÓN:	VALIDO:
REALIZÓ LEVANTAMIENTO:		

Fuente: Depto. de Obras, Conservación y Mantenimiento, SSM



**\*Población afiliada al Seguro Popular: 771**



## Población por área de influencia



POBLACIÓN DEL ÁREA DE INFLUENCIA, 2019.				
CLUES: <b>MSSSA000046</b>		NOMBRE CLUES: <b>RANCHO NUEVO</b>		
MUNICIPIO SEDE: <b>001 AMACUZAC</b>		LOCALIDAD SEDE: <b>0007 RANCHO NUEVO</b>		
TIPOLOGÍA: <b>A / RURAL DE 01 NÚCLEO BÁSICO</b>		HOSPITAL DE REFERENCIA: <b>HC PUENTE DE IXTLA DR. FERNANDO R. VIZCARRA</b>		
CLAVE LOCALIDAD	NOMBRE DE LA LOCALIDAD	COLONIA	POBLACIÓN TOTAL	POBLACIÓN SSM
170010007	Rancho Nuevo	-	746	733
170010010	Zoquital	-	154	151
<b>TOTAL POBLACIÓN DE LA UNIDAD MÉDICA</b>			<b>900</b>	<b>884</b>



# Morbilidad



MORBILIDAD DEL C.S. RANCHO NUEVO (CLUES: MSSSA000046) , 2018				
No.	PADECIMIENTO	CLAVE CIE10	CASOS	
			NÚM.	TASA *
1	Infecciones respiratorias agudas	J00-J06, J20, J21 excepto J02.0 y J03.0	246	283.41
2	Obesidad	E66	44	50.69
3	Intoxicación por picadura de alacrán	T63.2, X22	32	36.87
4	Infecciones intestinales por otros organismos y las mal definidas	A04, A08-A09 excepto A08.0	19	21.89
5	Infección de vías urinarias	N30, N34, N39.0	18	20.74
6	Desnutrición leve	E44.1	17	19.59
7	Diabetes mellitus no insulino dependiente (Tipo II)	E11-E14	10	11.52
8	Conjuntivitis	H10	8	9.22
9	Candidiasis urogenital	B37.3-B37.4	7	8.06
10	Hipertensión arterial	I10-I15	4	4.61
	Resto de Diagnósticos	Resto de Diagnósticos	17	19.59
<b>TOTAL</b>			<b>422</b>	
<b>POBLACIÓN RESPONSABILIDAD SSM, 2018:</b>			<b>868</b>	

## C.S. RANCHO NUEVO (CLUES: MSSSA000046)

### REPORTE SIS

Año	2012	2013	2014	2015	2016	2017
Total de Embarazadas 1° vez	14	17	24	13	10	15
Total de embarazadas Adolescentes 1° vez	5	2	5	6	2	3
Total de Pacientes de MPF	60	61	90	45	61	57
Total de Pacientes Referidos	61	33	55	77	96	73
Total de Pacientes Contrareferidos	0	0	0	0	0	0
Total DM en Tratamiento	26	46	63	78	38	32
Total DM en Control	11	12	47	53	9	13
Total HTA en Tratamiento	19	44	37	43	31	24
Total HTA en Control	8	9	31	38	17	10

Fuente: Subsistema de Prestación de Servicios (SIS) cierre anual 2012 - 2017, s/d= sin datos.

**Nombre:** RANCHO NUEVO

**CLUES:** MSSSA000046

**Jurisdicción:** No. II

Concepto	2018 p/	Concepto	2018 p/
<b>Infraestructura</b>			
<b>Consultorios</b>	<b>1</b>	<b>Personal de enfermería</b>	<b>2</b>
-Generales	1	-Enfermeras en contacto	2
-Estomatología	0	-Enfermeras en otra actividad	0
-Otros	0		
<b>Salas de expulsión</b>	<b>0</b>		
<b>Recurso humano</b>			
<b>Médicos en contacto</b>	<b>1</b>	<b>Consulta otorgada</b>	
-Generales	0	<b>Consulta externa</b>	<b>2,356</b>
-Odontólogos	0	-Consulta general	2,356
-Otros	0	-Consulta odontológica	0
<b>Médicos pasantes</b>	<b>1</b>		
-P. de medicina	1		
-P. de odontología	0		
		<b>Indicadores de productividad 1/</b>	
		Consulta general por médico general 2/	<b>9.3</b>
		Consulta odontológica por odontólogo 3/	<b>0</b>

p/ La información corresponde al cierre anual de 2018 p/ (Cifras preliminares).

1/Se consideran 252 días hábiles.

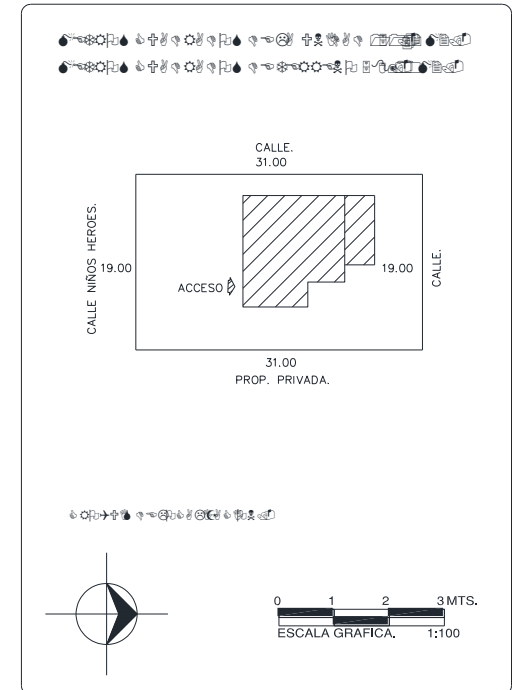
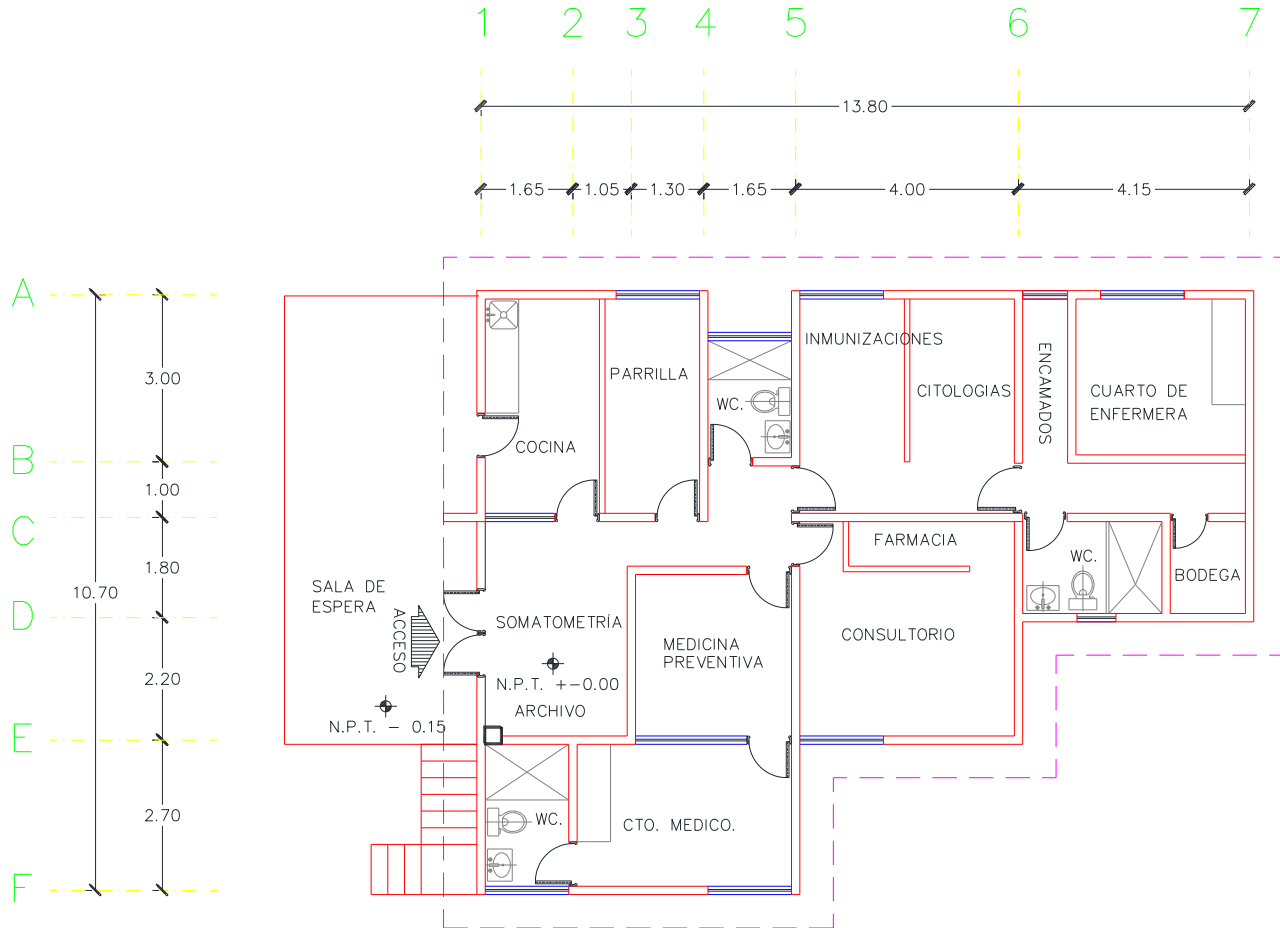
2/Incluye consulta general y médicos generales más pasantes de medicina.

3/Incluye consulta odontológica y odontólogos más pasantes de odontología.

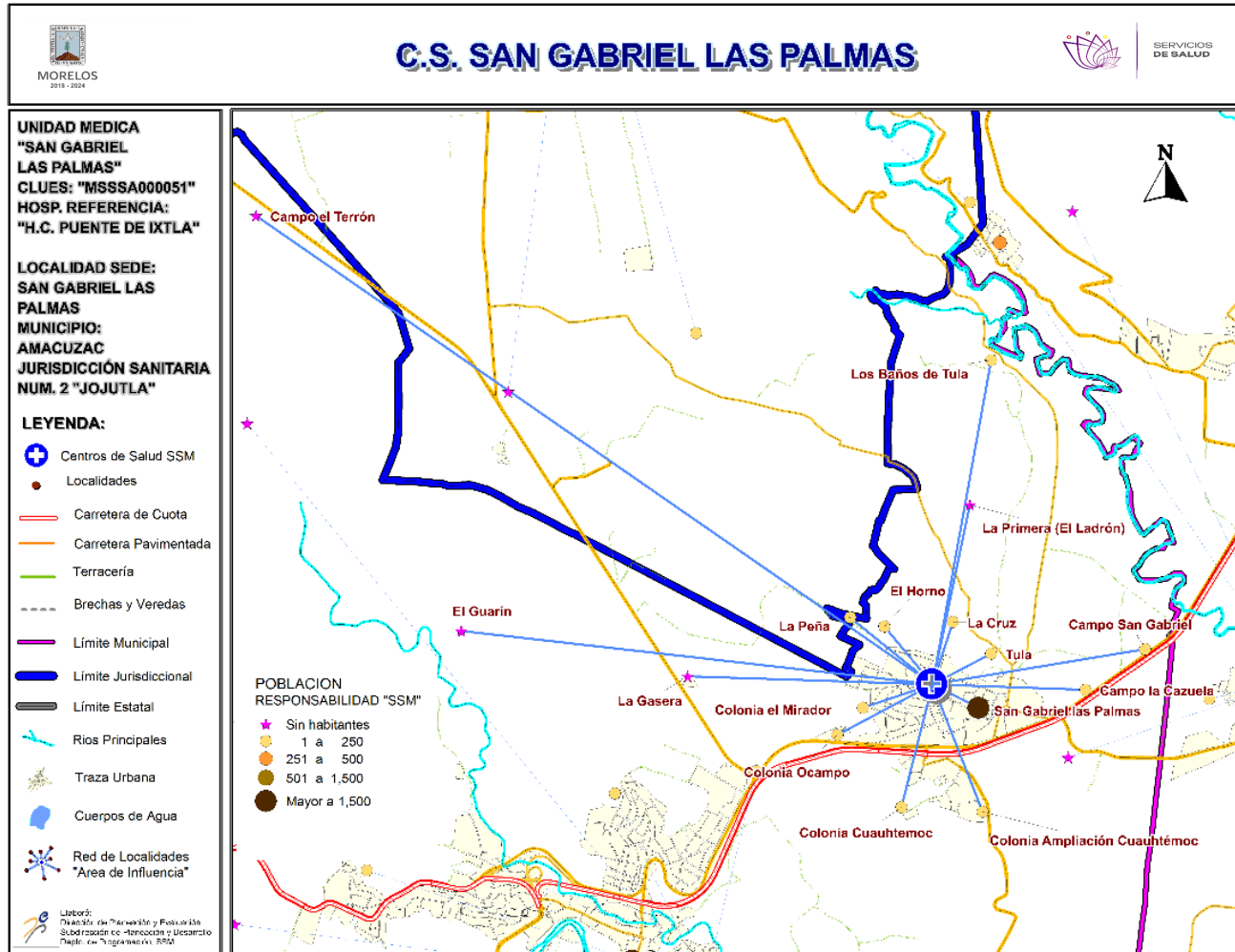
Fuente: SSA/DGIS/Cubos dinámicos de información, 2018 p/.

SINEHIAS, Base de datos/SIS, Cubos dinámicos 2018 p/ (corte 12 de junio).

# CS Rancho Nuevo: Plano arquitectónico



CENTRO DE SALUD:	FECHA DE CONSTRUCCIÓN:
JURISDICCIÓN SANITARIA:	
MUNICIPIO:	LOCALIDAD:
PLANO:	
CLAVE CLUES:	FECHA DE ACTUALIZACIÓN: VALIDO:
REALIZÓ LEVANTAMIENTO:	



**\*Población afiliada al Seguro Popular: 2,071**

## Población por área de influencia



POBLACIÓN DEL ÁREA DE INFLUENCIA, 2019.				
<b>CLUES:</b>	MSSSA000051	<b>NOMBRE CLUES:</b>	SAN GABRIEL LAS PALMAS	
<b>MUNICIPIO SEDE:</b>	001 AMACUZAC	<b>LOCALIDAD SEDE:</b>	0008 SAN GABRIEL LAS PALMAS	
<b>TIPOLOGÍA:</b>	D / URBANO DE 01 NÚCLEOS BÁSICOS	<b>HOSPITAL DE REFERENCIA:</b>	HC PUENTE DE IXTLA DR. FERNANDO R. VIZCARRA	
CLAVE LOCALIDAD	NOMBRE DE LA LOCALIDAD	COLONIA	POBLACIÓN TOTAL	POBLACIÓN SSM
170010008	San Gabriel las Palmas	-	3,407	2,364
170010033	Tula	-	12	12
170010036	Colonia Ocampo	-	28	16
170010038	La Cruz	-	11	11
170010043	La Primera (El Ladrón)	-	0	0
170010045	Campo San Gabriel	-	7	7
170010046	La Gasera	-	0	0
170010050	Los Baños de Tula	-	9	9
170010051	Campo la Cazuela	-	10	10
170010052	Campo el Terrón	-	0	0
170010056	El Guarín	-	0	0
170010058	Colonia Ampliación Cuauhtémoc	-	12	12
170010059	Colonia Cuauhtémoc	-	12	12
170010060	Colonia el Mirador	-	24	23
170010061	El Horno (La Huerta de Don Pablo)	-	2	2
170010063	La Peña	-	7	7
<b>TOTAL POBLACIÓN DE LA UNIDAD MÉDICA</b>			<b>3,541</b>	<b>2,485</b>



# Morbilidad



MORBILIDAD DEL C.S. SAN GABRIEL LAS PALMAS (CLUES: MSSSA000051) , 2018				
No.	PADECIMIENTO	CLAVE CIE10	CASOS	
			NÚM.	TASA *
1	Infecciones respiratorias agudas	J00-J06, J20, J21 excepto J02.0 y J03.0	191	78.15
2	Infección de vías urinarias	N30, N34, N39.0	56	22.91
3	Infecciones intestinales por otros organismos y las mal definidas	A04, A08-A09 excepto A08.0	45	18.41
4	Candidiasis urogenital	B37.3-B37.4	38	15.55
5	Intoxicación por picadura de alacrán	T63.2, X22	27	11.05
6	Úlceras, gastritis y duodenitis	K25-K29	17	6.96
7	Desnutrición leve	E44.1	13	5.32
8	Conjuntivitis	H10	6	2.45
9	Desnutrición moderada	E44.0	4	1.64
10	Diabetes mellitus no insulino dependiente (Tipo II)	E11-E14	4	1.64
	Resto de Diagnósticos	Resto de Diagnósticos	21	8.59
<b>TOTAL</b>			<b>422</b>	
<b>POBLACIÓN RESPONSABILIDAD SSM, 2018:</b>			<b>2,444</b>	

## C.S. SAN GABRIEL LAS PALMAS (CLUES: MSSSA000051)

### REPORTE SIS

Año	2012	2013	2014	2015	2016	2017
Total de Embarazadas 1° vez	41	38	54	33	44	43
Total de embarazadas Adolescentes 1° vez	15	15	14	16	10	7
Total de Pacientes de MPF	53	109	144	134	173	178
Total de Pacientes Referidos	68	101	124	121	100	110
Total de Pacientes Contrareferidos	0	0	0	0	0	3
Total DM en Tratamiento	65	75	81	87	47	68
Total DM en Control	20	54	58	66	12	14
Total HTA en Tratamiento	101	102	107	108	47	57
Total HTA en Control	46	95	98	98	49	52

Fuente: Subsistema de Prestación de Servicios (SIS) cierre anual 2012 - 2017, s/d= sin datos.

**Nombre:** SAN GABRIEL LAS PALMAS

**CLUES:** MSSSA000051

**Jurisdicción:** No. II

Concepto	2018 p/	Concepto	2018 p/
<b>Infraestructura</b>			
<b>Consultorios</b>	<b>1</b>	<b>Personal de enfermería</b>	<b>3</b>
-Generales	1	-Enfermeras en contacto	3
-Estomatología	0	-Enfermeras en otra actividad	0
-Otros	0		
<b>Salas de expulsión</b>	<b>0</b>		
<b>Recurso humano</b>			
<b>Médicos en contacto</b>	<b>1</b>	<b>Consulta otorgada</b>	
-Generales	0	<b>Consulta externa</b>	<b>1,758</b>
-Odontólogos	0	-Consulta general	1,758
-Otros	0	-Consulta odontológica	0
<b>Médicos pasantes</b>	<b>1</b>		
-P. de medicina	1		
-P. de odontología	0		
		<b>Indicadores de productividad 1/</b>	
		Consulta general por médico general 2/	<b>7.0</b>
		Consulta odontológica por odontólogo 3/	<b>0</b>

p/ La información corresponde al cierre anual de 2018 p/ (Cifras preliminares).

1/Se consideran 252 días hábiles.

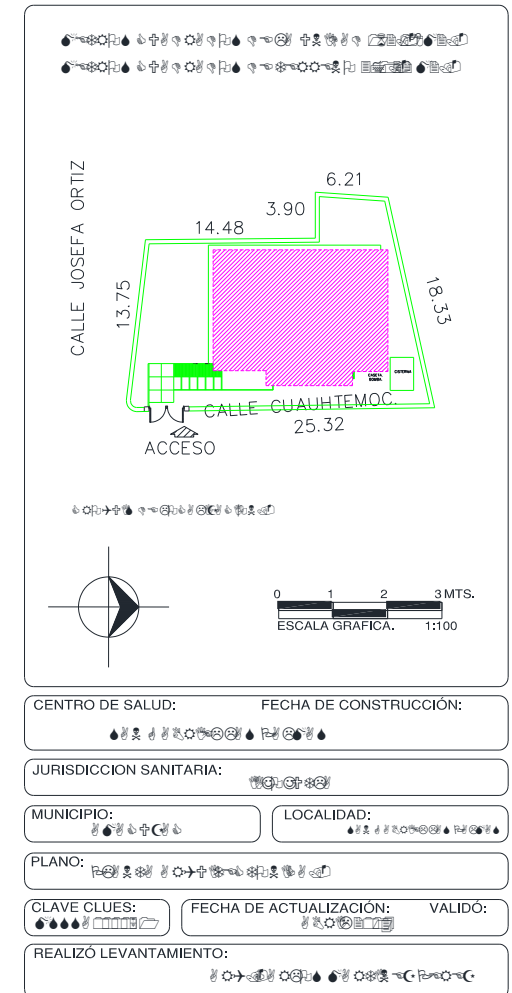
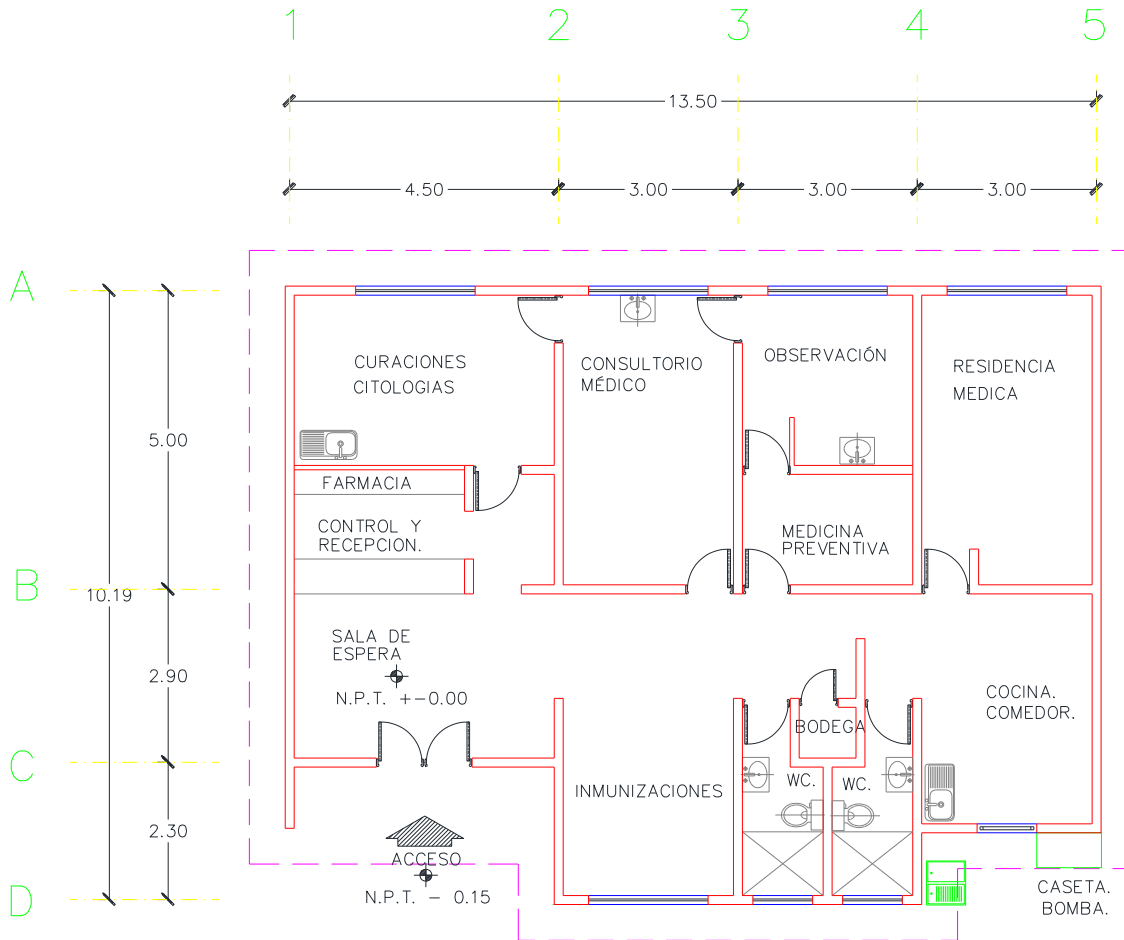
2/Incluye consulta general y médicos generales más pasantes de medicina.

3/Incluye consulta odontológica y odontólogos más pasantes de odontología.

Fuente: SSA/DGIS/Cubos dinámicos de información, 2018 p/.

SINEHIAS, Base de datos/SIS, Cubos dinámicos 2018 p/ (corte 12 de junio).

# CS San Gabriel las Palmas: Plano arquitectónico



# Municipio: Jojutla


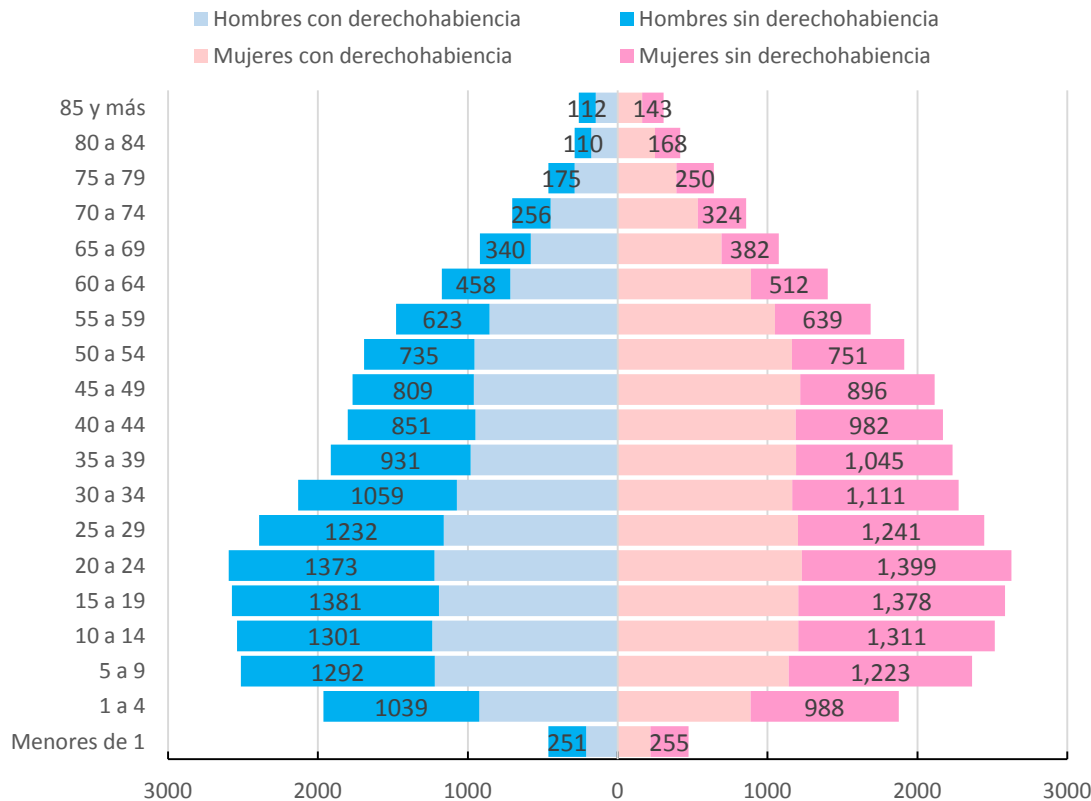
## Jurisdicción Sanitaria II



**UNIDADES DE SALUD**  
 UNIDADES DE PRIMER NIVEL: 8  
 UNIDADES DE SEGUNDO NIVEL: 1  
 UNIDADES DE TERCER NIVEL: 0  
 UNIDADES MÉDICAS MÓVILES: 2  
 1 - Tipo 0  
 1 - Tipo III



**Piramide poblacional por condición de derechohabencia  
Municipio de Jojutla, 2019**



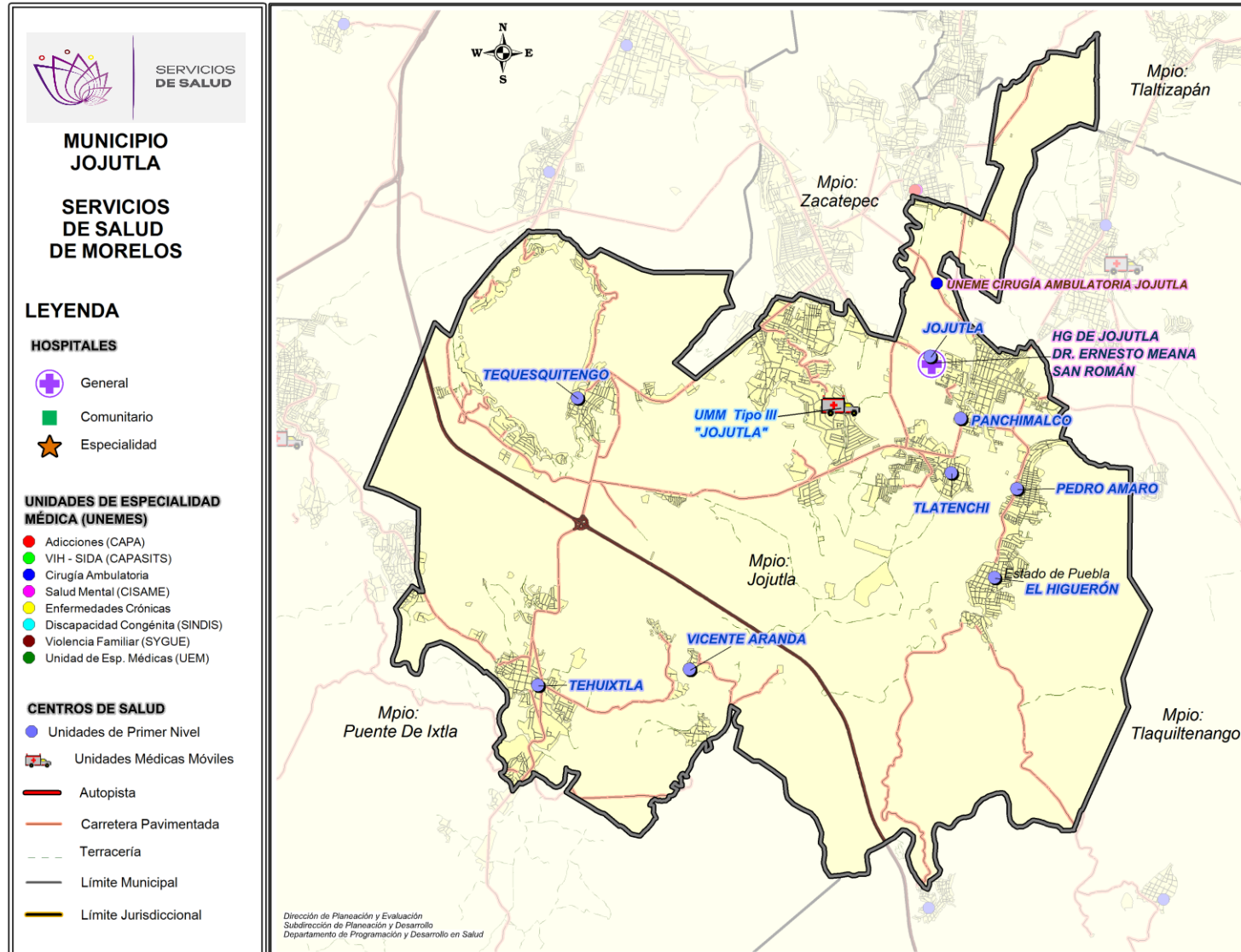
# Municipio: Jojutla

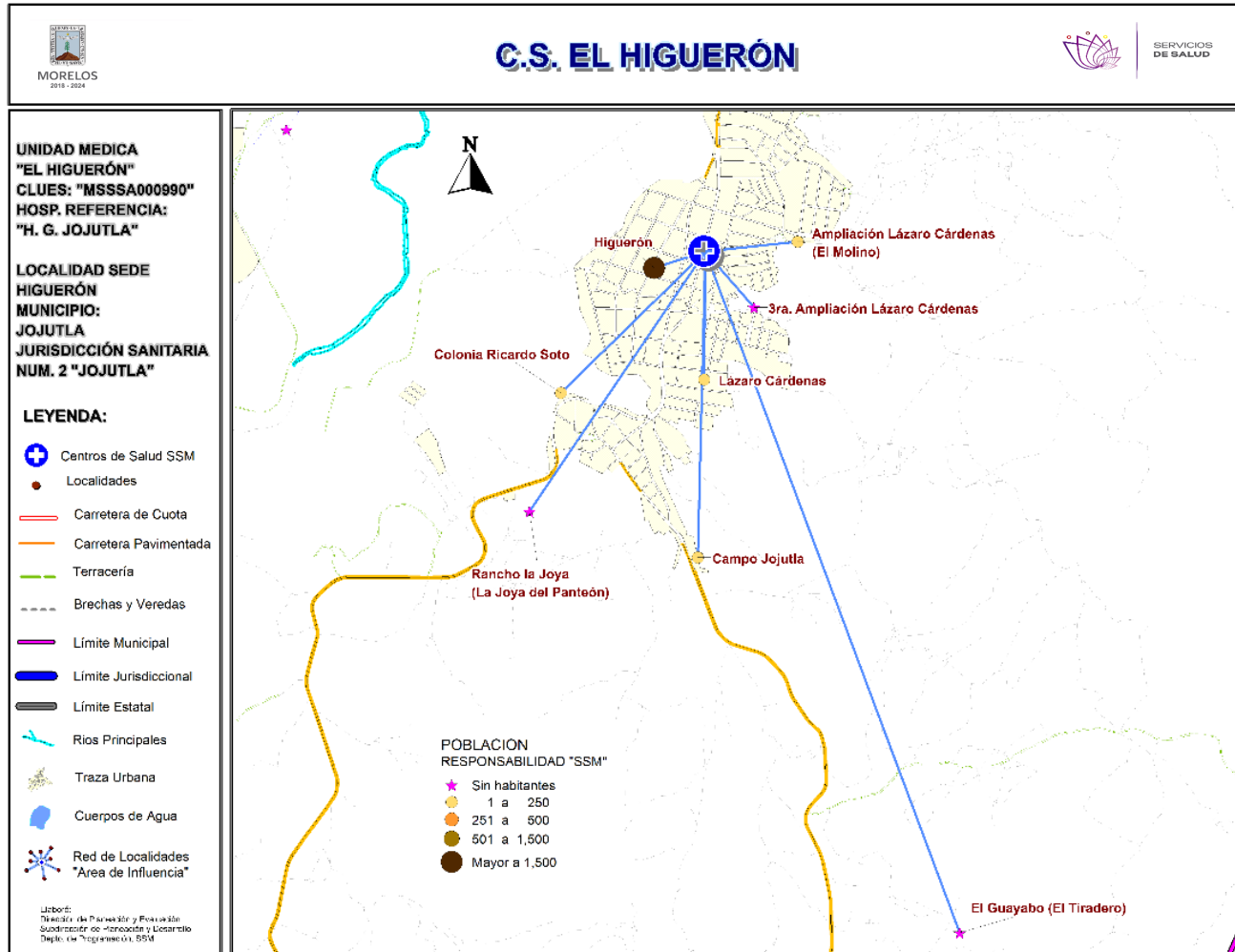
## Jurisdicción Sanitaria II



POBLACIÓN MUNICIPIO DE JOJUTLA, MORELOS 2019.							
Edad quin.	Con Derechohabiencia			Sin Derechohabiencia			Población total general
	Masculino	Femenino	Total	Masculino	Femenino	Total	
< de 1	211	218	429	251	255	506	935
1 a 4	924	887	1,811	1,039	988	2,027	3,838
5 a 9	1,221	1,142	2,363	1,292	1,223	2,515	4,878
10 a 14	1,238	1,205	2,443	1,301	1,311	2,612	5,055
15 a 19	1,192	1,206	2,398	1,381	1,378	2,759	5,157
20 a 24	1,223	1,229	2,452	1,373	1,399	2,772	5,224
25 a 29	1,161	1,204	2,365	1,232	1,241	2,473	4,838
30 a 34	1,073	1,165	2,238	1,059	1,111	2,170	4,408
35 a 39	982	1,190	2,172	931	1,045	1,976	4,148
40 a 44	949	1,189	2,138	851	982	1,833	3,971
45 a 49	960	1,219	2,179	809	896	1,705	3,884
50 a 54	956	1,162	2,118	735	751	1,486	3,604
55 a 59	855	1,049	1,904	623	639	1,262	3,166
60 a 64	716	889	1,605	458	512	970	2,575
65 a 69	580	693	1,273	340	382	722	1,995
70 a 74	447	534	981	256	324	580	1,561
75 a 79	287	391	678	175	250	425	1,103
80 a 84	176	249	425	110	168	278	703
85 y más	147	164	311	112	143	255	566
<b>Total</b>	<b>15,298</b>	<b>16,985</b>	<b>32,283</b>	<b>14,328</b>	<b>14,998</b>	<b>29,326</b>	<b>61,609</b>

# Ubicación Geográfica





**\*Población afiliada al Seguro Popular: 3,038**



## Población por área de influencia



POBLACIÓN DEL ÁREA DE INFLUENCIA, 2019.				
CLUES: <b>MSSSA000990</b>		NOMBRE CLUES: <b>EL HIGUERON</b>		
MUNICIPIO SEDE: <b>012 JOJUTLA</b>		LOCALIDAD SEDE: <b>0004 HIGUERON</b>		
TIPOLOGÍA: <b>E / URBANO DE 02 NÚCLEOS BÁSICOS</b>		HOSPITAL DE REFERENCIA: <b>HG DE JOJUTLA DR. ERNESTO MEANA SAN ROMÁN</b>		
CLAVE LOCALIDAD	NOMBRE DE LA LOCALIDAD	COLONIA	POBLACIÓN TOTAL	POBLACIÓN SSM
170120004	Higuerón	-	5,106	2,507
170120052	Rancho la Joya (La Joya del Panteón)	-	0	0
170120084	El Guayabo (El Tiradero)	-	0	0
170120098	3ra. Ampliación Lázaro Cárdenas	-	0	0
170120101	Colonia Ricardo Soto	-	45	29
170120109	Ampliación Lázaro Cárdenas (El Molino)	-	64	40
170120112	Campo Jojutla	-	53	31
170120118	Lázaro Cárdenas	-	7	5
<b>TOTAL POBLACIÓN DE LA UNIDAD MÉDICA</b>			<b>5,275</b>	<b>2,612</b>



# Morbilidad



MORBILIDAD DEL C.S. EL HIGUERÓN (CLUES: MSSSA000990) , 2018				
No.	PADECIMIENTO	CLAVE CIE10	CASOS	
			NÚM.	TASA *
1	Infecciones respiratorias agudas	J00-J06, J20, J21 excepto J02.0 y J03.0	269	104.63
2	Infección de vías urinarias	N30, N34, N39.0	78	30.34
3	Úlceras, gastritis y duodenitis	K25-K29	54	21.00
4	Infecciones intestinales por otros organismos y las mal definidas	A04, A08-A09 excepto A08.0	41	15.95
5	Candidiasis urogenital	B37.3-B37.4	21	8.17
6	Conjuntivitis	H10	18	7.00
7	Tricomoniasis urogenital	A59.0	8	3.11
8	Otitis media aguda	H65.0-H65.1	7	2.72
9	Vulvovaginitis	N76	7	2.72
10	Dengue no grave	A90	4	1.56
	Resto de Diagnósticos	Resto de Diagnósticos	16	6.22
<b>TOTAL</b>			<b>523</b>	
<b>POBLACIÓN RESPONSABILIDAD SSM, 2018:</b>			<b>2,571</b>	



## C.S. EL HIGUERÓN (CLUES: MSSSA000990)

### REPORTE SIS

Año	2012	2013	2014	2015	2016	2017
Total de Embarazadas 1° vez	53	78	84	67	83	35
Total de embarazadas Adolescentes 1° vez	14	21	26	12	22	17
Total de Pacientes de MPF	266	316	347	100	102	120
Total de Pacientes Referidos	209	210	212	206	174	16
Total de Pacientes Contrareferidos	0	0	0	0	0	1
Total DM en Tratamiento	51	56	56	56	47	14
Total DM en Control	31	15	41	48	6	20
Total HTA en Tratamiento	45	55	55	55	25	12
Total HTA en Control	19	23	24	54	26	8

Fuente: Subsistema de Prestación de Servicios (SIS) cierre anual 2012 - 2016, preliminar 2017. Fecha de corte febrero 2018.

**Nombre:** EL HIGUERÓN

**CLUES:** MSSSA000990

**Jurisdicción:** No. II

Concepto	2018 p/	Concepto	2018 p/
<b>Infraestructura</b>			
<b>Consultorios</b>	<b>2</b>	<b>Personal de enfermería</b>	<b>4</b>
-Generales	2	-Enfermeras en contacto	4
-Estomatología	0	-Enfermeras en otra actividad	0
-Otros	0		
<b>Salas de expulsión</b>	<b>0</b>	<b>Consulta otorgada</b>	
<b>Recurso humano</b>			
<b>Médicos en contacto</b>	<b>2</b>	<b>Consulta externa</b>	<b>2,556</b>
-Generales	1	-Consulta general	2,556
-Odontólogos	0	-Consulta odontológica	0
-Otros	0	<b>Indicadores de productividad 1/</b>	
<b>Médicos pasantes</b>	<b>1</b>	Consulta general por médico general 2/	<b>5.1</b>
-P. de medicina	1	Consulta odontológica por odontólogo 3/	<b>0</b>
-P. de odontología	0		

p/ La información corresponde al cierre anual de 2018 p/ (Cifras preliminares).

1/Se consideran 252 días hábiles.

2/Incluye consulta general y médicos generales más pasantes de medicina.

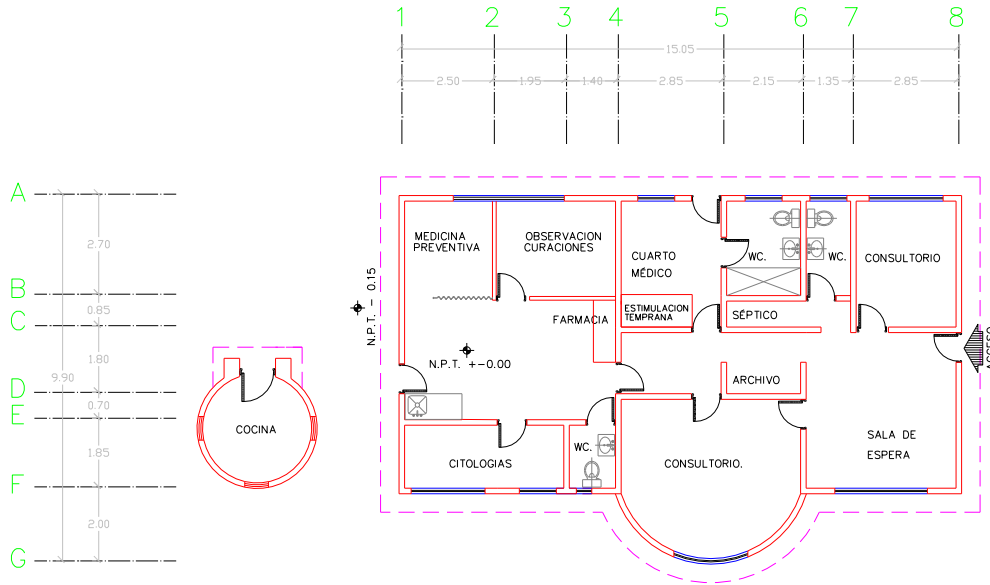
3/Incluye consulta odontológica y odontólogos más pasantes de odontología.


Fuente: SSA/DGIS/Cubos dinámicos de información, 2018 p/.

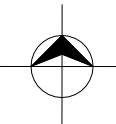
SINEHIAS, Base de datos/SIS, Cubos dinámicos 2018 p/ (corte 12 de junio).




# CS El Higuerón: Plano arquitectónico












CENTRO DE SALUD: 
 FECHA DE CONSTRUCCIÓN: 

JURISDICCION SANITARIA: 

MUNICIPIO: 

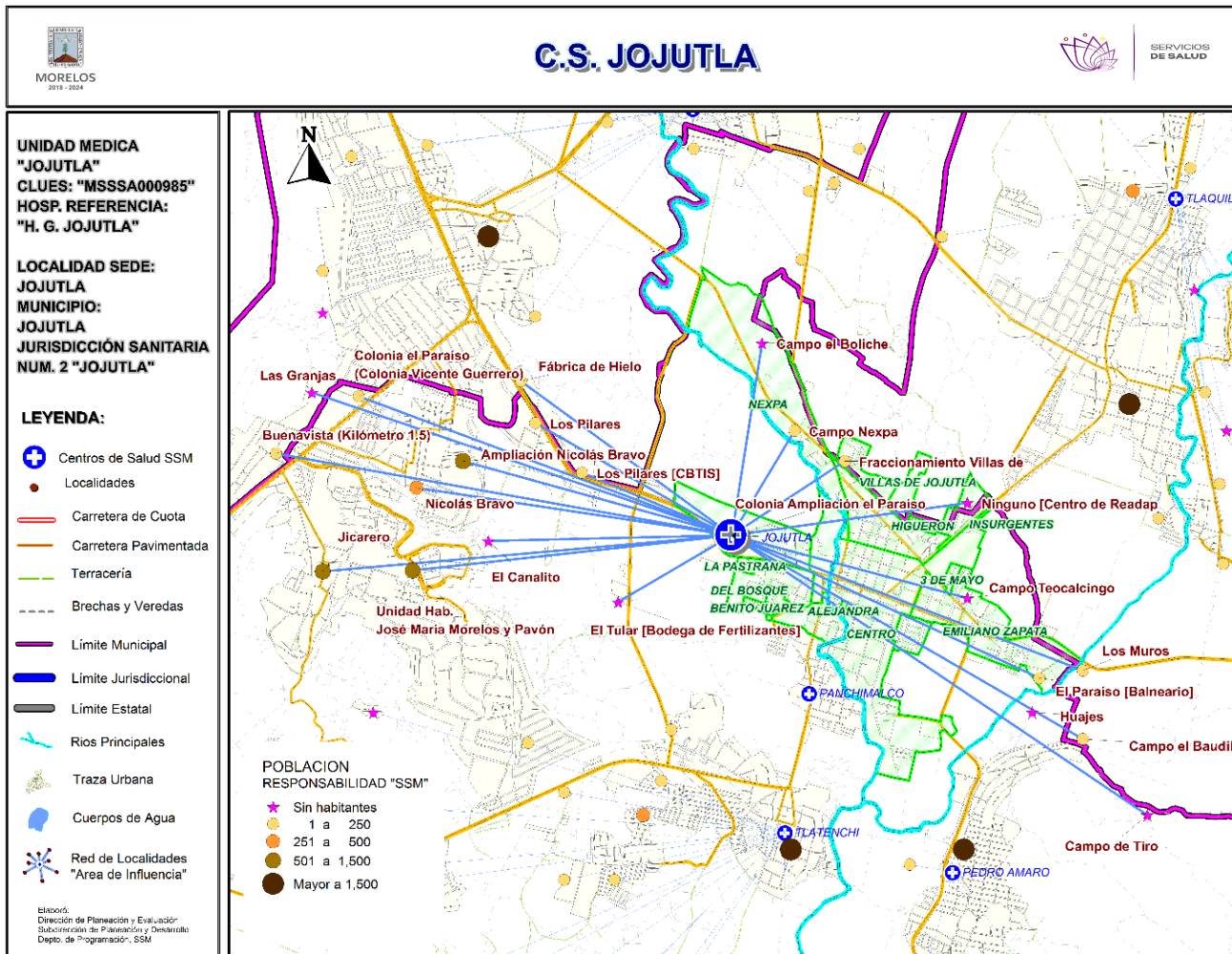
LOCALIDAD: 

PLANO: 

CLAVE CLUES: 

FECHA DE ACTUALIZACIÓN: 
 VALIDÓ: 

REALIZÓ LEVANTAMIENTO: 



**\*Población afiliada al Seguro Popular: 1,170**

## Población por área de influencia



POBLACIÓN DEL ÁREA DE INFLUENCIA, 2019.				
<b>CLUES:</b>	MSSA000985	<b>NOMBRE CLUES:</b>	JOJUTLA	
<b>MUNICIPIO SEDE:</b>	012 JOJUTLA	<b>LOCALIDAD SEDE:</b>	0001 JOJUTLA	
<b>TIPOLOGÍA:</b>	K / URBANO DE 08 NÚCLEOS BÁSICOS	<b>HOSPITAL DE REFERENCIA:</b>	HG DE JOJUTLA DR. ERNESTO MEANA SAN ROMÁN	
CLAVE LOCALIDAD	NOMBRE DE LA LOCALIDAD	COLONIA	POBLACIÓN TOTAL	POBLACIÓN SSM
170120001	Jojutla	BENITO JUAREZ	969	353
170120001	Jojutla	CENTRO	7,328	2,880
170120001	Jojutla	CUAUHTEMOC	2,855	1,078
170120001	Jojutla	DEL BOSQUE	1,169	467
170120001	Jojutla	EL PARAISO	404	197
170120001	Jojutla	EMILIANO ZAPATA	2,538	1,172
170120001	Jojutla	HIGUERON	547	158
170120001	Jojutla	INSURGENTES	808	360
170120001	Jojutla	LA PASTRANA	173	56
170120001	Jojutla	LOS ARROZALES	266	67
170120001	Jojutla	NEXPA	146	64
170120001	Jojutla	REFORMA	400	139
170120001	Jojutla	VILLAS DE JOJUTLA	80	38
170120001	Jojutla	VILLAS DORAL	260	89
170120005	Jicarero	-	1,287	602
170120006	Nicolás Bravo	-	523	276
170120018	Unidad Habitacional José María Morelos y Pavó	-	4,123	1,198



# Morbilidad



MORBILIDAD DEL C.S. JOJUTLA (CLUES: MSSSA000985) , 2018				
No.	PADECIMIENTO	CLAVE CIE10	CASOS	
			NÚM.	TASA *
1	Infecciones respiratorias agudas	J00-J06, J20, J21 excepto J02.0 y J03.0	1,024	101.45
2	Infección de vías urinarias	N30, N34, N39.0	255	25.26
3	Depresión	F32	205	20.31
4	Infecciones intestinales por otros organismos y las mal definidas	A04, A08-A09 excepto A08.0	143	14.17
5	Candidiasis urogenital	B37.3-B37.4	140	13.87
6	Violencia intrafamiliar	Y07.0-Y07.2	83	8.22
7	Conjuntivitis	H10	64	6.34
8	Úlceras, gastritis y duodenitis	K25-K29	63	6.24
9	Gingivitis y enfermedad periodontal	K05	52	5.15
10	Otitis media aguda	H65.0-H65.1	44	4.36
	Resto de Diagnósticos	Resto de Diagnósticos	119	11.79
<b>TOTAL</b>			<b>2,192</b>	
<b>POBLACIÓN RESPONSABILIDAD SSM, 2018:</b>			<b>10,094</b>	



## C.S. JOJUTLA (CLUES: MSSSA000985)

### REPORTE SIS

Año	2012	2013	2014	2015	2016	2017
Total de Embarazadas 1° vez	215	248	223	200	181	4
Total de embarazadas Adolescentes 1° vez	46	62	58	45	34	1
Total de Pacientes de MPF	621	659	692	621	886	1147
Total de Pacientes Referidos	494	469	562	690	580	102
Total de Pacientes Contrareferidos	0	0	0	0	0	29
Total DM en Tratamiento	290	281	312	345	145	145
Total DM en Control	54	41	7	18	15	4
Total HTA en Tratamiento	153	109	126	234	85	102
Total HTA en Control	93	34	59	31	68	46

Fuente: Subsistema de Prestación de Servicios (SIS) cierre anual 2012 - 2016, preliminar 2017. Fecha de corte febrero 2018.

**Nombre:** JOJUTLA  
**CLUES:** MSSSA000985  
**Jurisdicción:** No. II

Concepto	2018 p/	Concepto	2018 p/
<b>Infraestructura</b>			
<b>Consultorios</b>	<b>7</b>	<b>Personal de enfermería</b>	<b>21</b>
-Generales	6	-Enfermeras en contacto	20
-Estomatología	1	-Enfermeras en otra actividad	1
-Otros	0		
<b>Salas de expulsión</b>	<b>0</b>		
<b>Recurso humano</b>		<b>Consulta otorgada</b>	
<b>Médicos en contacto</b>	<b>7</b>	<b>Consulta externa</b>	<b>4,695</b>
-Generales	6	-Consulta general	4,645
-Odontólogos	1	-Consulta odontológica	50
-Otros	0		
<b>Médicos pasantes</b>	<b>0</b>		
-P. de medicina	0		
-P. de odontología	0		
		<b>Indicadores de productividad 1/</b>	
		Consulta general por médico general 2/	<b>3.1</b>
		Consulta odontológica por odontólogo 3/	<b>0.2</b>

p/ La información corresponde al cierre anual de 2018 p/ (Cifras preliminares).

1/Se consideran 252 días hábiles.

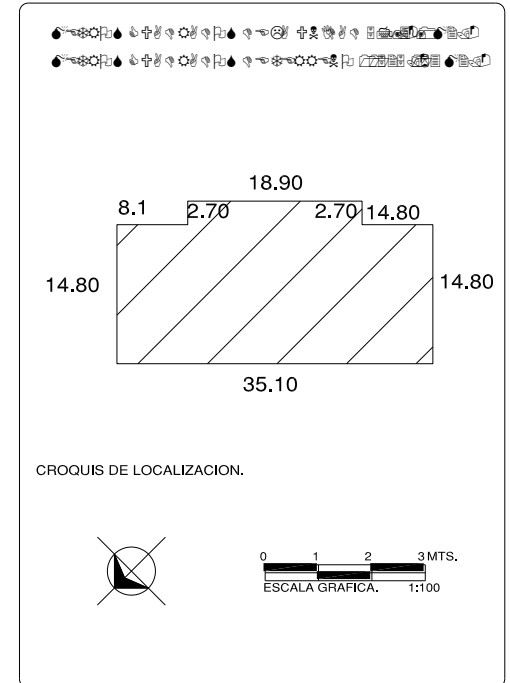
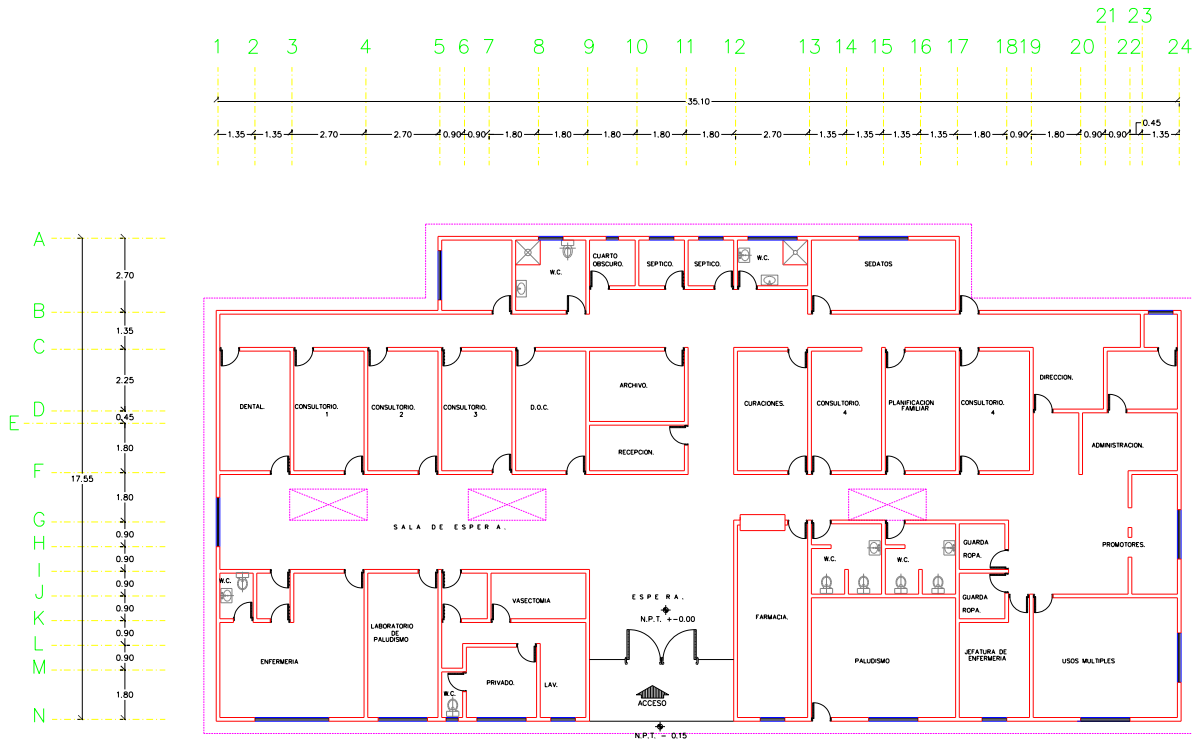
2/Incluye consulta general y médicos generales más pasantes de medicina.

3/Incluye consulta odontológica y odontólogos más pasantes de odontología.

Fuente: SSA/DGIS/Cubos dinámicos de información, 2018 p/.

SINEHIAS, Base de datos/SIS, Cubos dinámicos 2018 p/ (corte 12 de junio).

# CS Jojutla: Plano arquitectónico



**CROQUIS DE LOCALIZACION.**

CENTRO DE SALUD:       FECHA DE CONSTRUCCION:

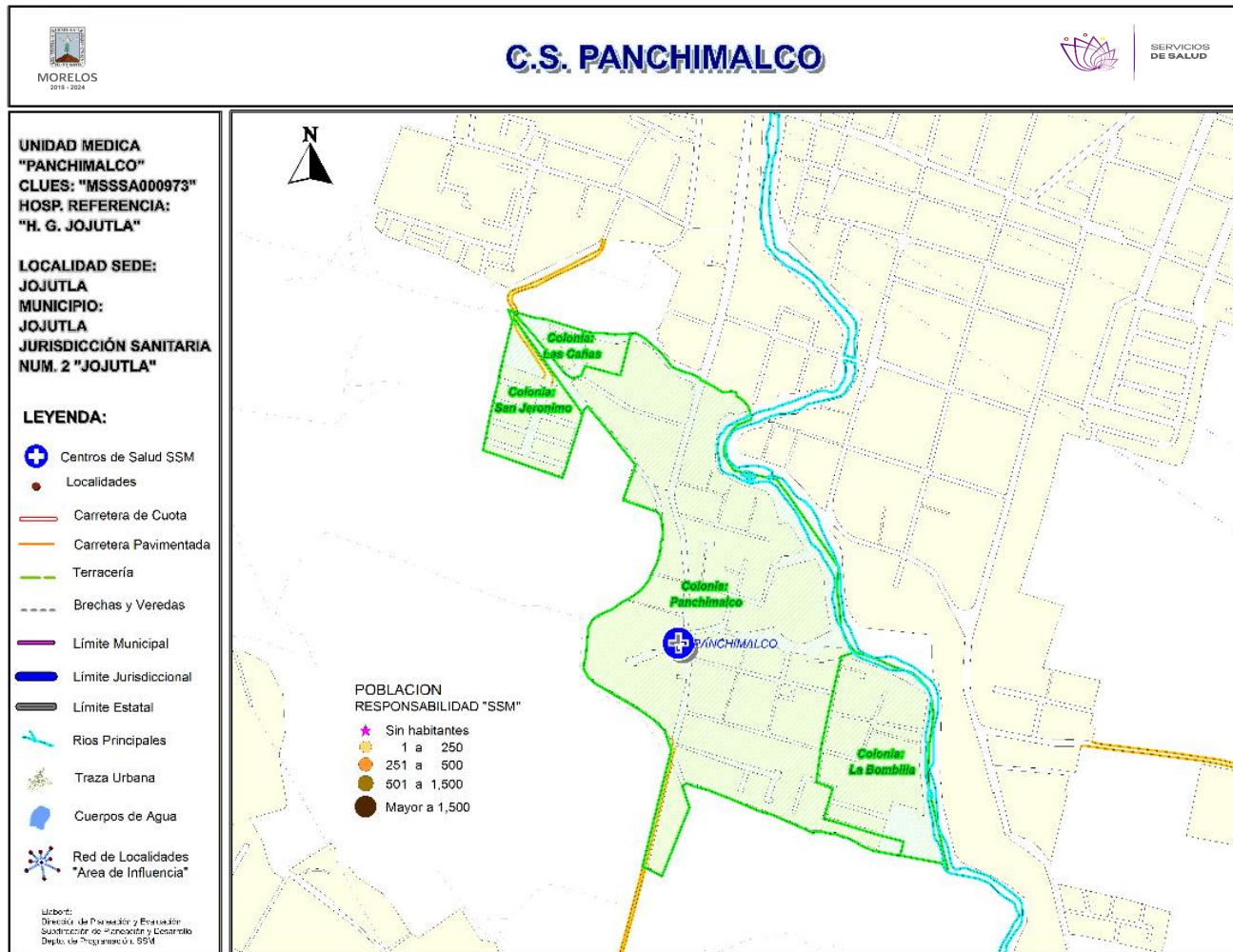
JURISDICCION SANITARIA:

MUNICIPIO:       LOCALIDAD:

PLANO:

CLAVE CLUES:       FECHA DE ACTUALIZACION:       VALIDO:

CENTRO DE SALUD:



**\*Población afiliada al Seguro Popular: 1,054**



## Población por área de influencia



POBLACIÓN DEL ÁREA DE INFLUENCIA, 2019.				
<b>CLUES:</b>	MSSA000973		<b>NOMBRE CLUES:</b>	PANCHIMALCO
<b>MUNICIPIO SEDE:</b>	012 JOJUTLA		<b>LOCALIDAD SEDE:</b>	0001 JOJUTLA
<b>TIPOLOGÍA:</b>	E / URBANO DE 02 NÚCLEOS BÁSICOS		<b>HOSPITAL DE REFERENCIA:</b>	HG DE JOJUTLA DR. ERNESTO MEANA SAN ROMÁN
CLAVE LOCALIDAD	NOMBRE DE LA LOCALIDAD	COLONIA	POBLACIÓN TOTAL	POBLACIÓN SSM
170120001	Jojutla	LA BOMBILLA	364	154
170120001	Jojutla	LAS CAÑAS	361	121
170120001	Jojutla	PANCHIMALCO	2,080	796
170120001	Jojutla	SAN JERONIMO	339	73
<b>TOTAL POBLACIÓN DE LA UNIDAD MÉDICA</b>			<b>3,144</b>	<b>1,144</b>

MORBILIDAD DEL C.S. PANCHIMALCO (CLUES: MSSSA000973) , 2018				
No.	PADECIMIENTO	CLAVE CIE10	CASOS	
			NÚM.	TASA *
1	Infecciones respiratorias agudas	J00-J06, J20, J21 excepto J02.0 y J03.0	180	160.14
2	Gingivitis y enfermedad periodontal	K05	86	76.51
3	Infección de vías urinarias	N30, N34, N39.0	36	32.03
4	Infecciones intestinales por otros organismos y las mal definidas	A04, A08-A09 excepto A08.0	32	28.47
5	Úlceras, gastritis y duodenitis	K25-K29	11	9.79
6	Depresión	F32	6	5.34
7	Candidiasis urogenital	B37.3-B37.4	5	4.45
8	Hepatitis vírica A	B15	3	2.67
9	Conjuntivitis	H10	2	1.78
10	Tricomoniasis urogenital	A59.0	2	1.78
	Resto de Diagnósticos	Resto de Diagnósticos	6	5.34
<b>TOTAL</b>			<b>369</b>	
<b>POBLACIÓN RESPONSABILIDAD SSM, 2018:</b>			<b>1,124</b>	



## C.S. PANCHIMALCO (CLUES: MSSSA000973)

### REPORTE SIS

Año	2012	2013	2014	2015	2016	2017
Total de Embarazadas 1° vez	36	22	32	26	34	15
Total de embarazadas Adolescentes 1° vez	5	6	8	5	4	2
Total de Pacientes de MPF	60	64	36	51	65	54
Total de Pacientes Referidos	120	70	105	109	158	16
Total de Pacientes Contrareferidos	0	0	0	0	0	0
Total DM en Tratamiento	46	45	37	50	0	1
Total DM en Control	17	7	13	14	0	0
Total HTA en Tratamiento	20	21	18	24	1	0
Total HTA en Control	12	5	8	15	2	0

Fuente: Subsistema de Prestación de Servicios (SIS) cierre anual 2012 - 2016, preliminar 2017. Fecha de corte febrero 2018.

**Nombre:** PANCHIMALCO

**CLUES:** MSSSA000973

**Jurisdicción:** No. II

Concepto	2018 p/	Concepto	2018 p/
<b>Infraestructura</b>			
<b>Consultorios</b>	<b>2</b>	<b>Personal de enfermería</b>	<b>2</b>
-Generales	1	-Enfermeras en contacto	2
-Estomatología	1	-Enfermeras en otra actividad	0
-Otros	0		
<b>Salas de expulsión</b>	<b>0</b>		
	0	<b>Consulta otorgada</b>	
<b>Recurso humano</b>			
<b>Médicos en contacto</b>	<b>2</b>	<b>Consulta externa</b>	<b>1,320</b>
-Generales	1	-Consulta general	782
-Odontólogos	1	-Consulta odontológica	538
-Otros	0		
<b>Médicos pasantes</b>	<b>0</b>		
-P. de medicina	0		
-P. de odontología	0		
		<b>Indicadores de productividad 1/</b>	
		Consulta general por médico general 2/	<b>3.1</b>
		Consulta odontológica por odontólogo 3/	<b>2.1</b>

p/ La información corresponde al cierre anual de 2018 p/ (Cifras preliminares).

1/Se consideran 252 días hábiles.

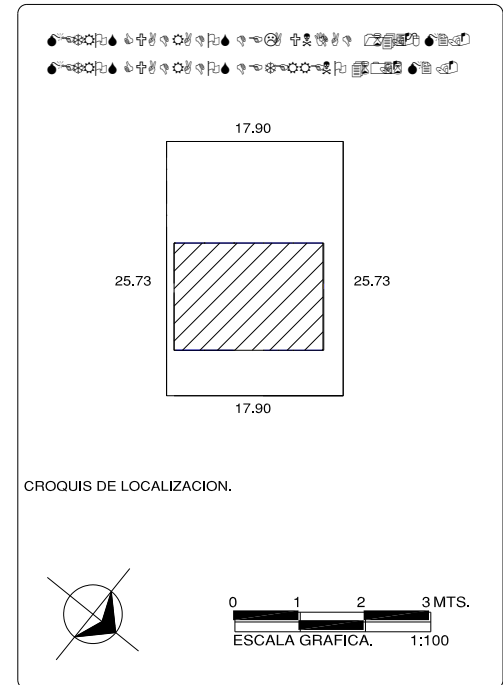
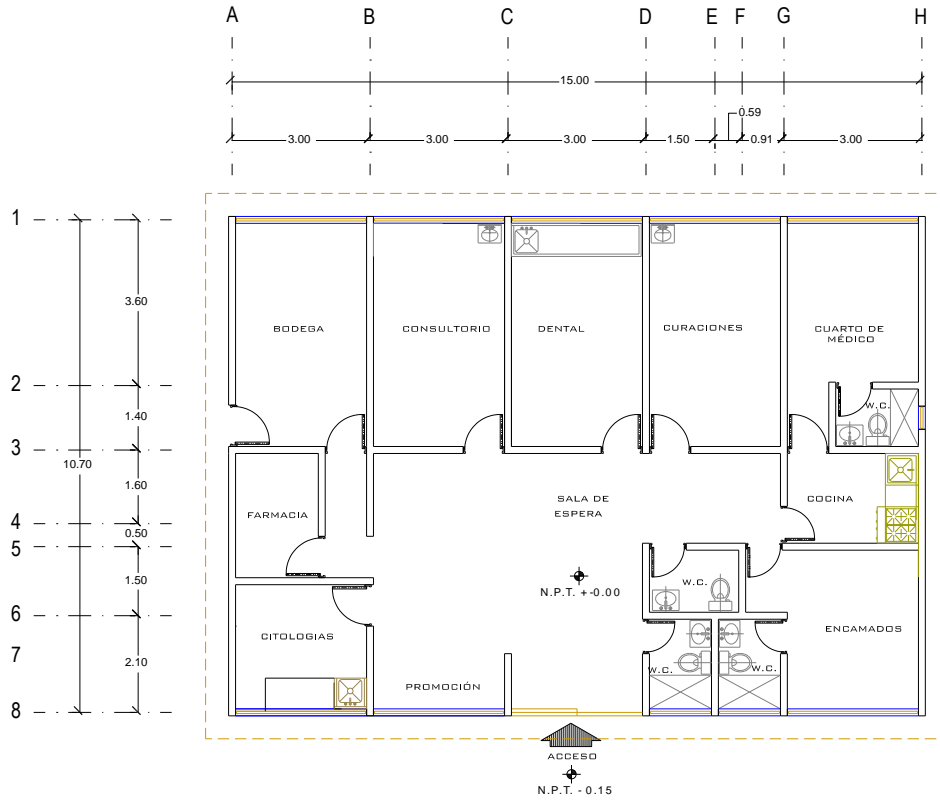
2/Incluye consulta general y médicos generales más pasantes de medicina.

3/Incluye consulta odontológica y odontólogos más pasantes de odontología.

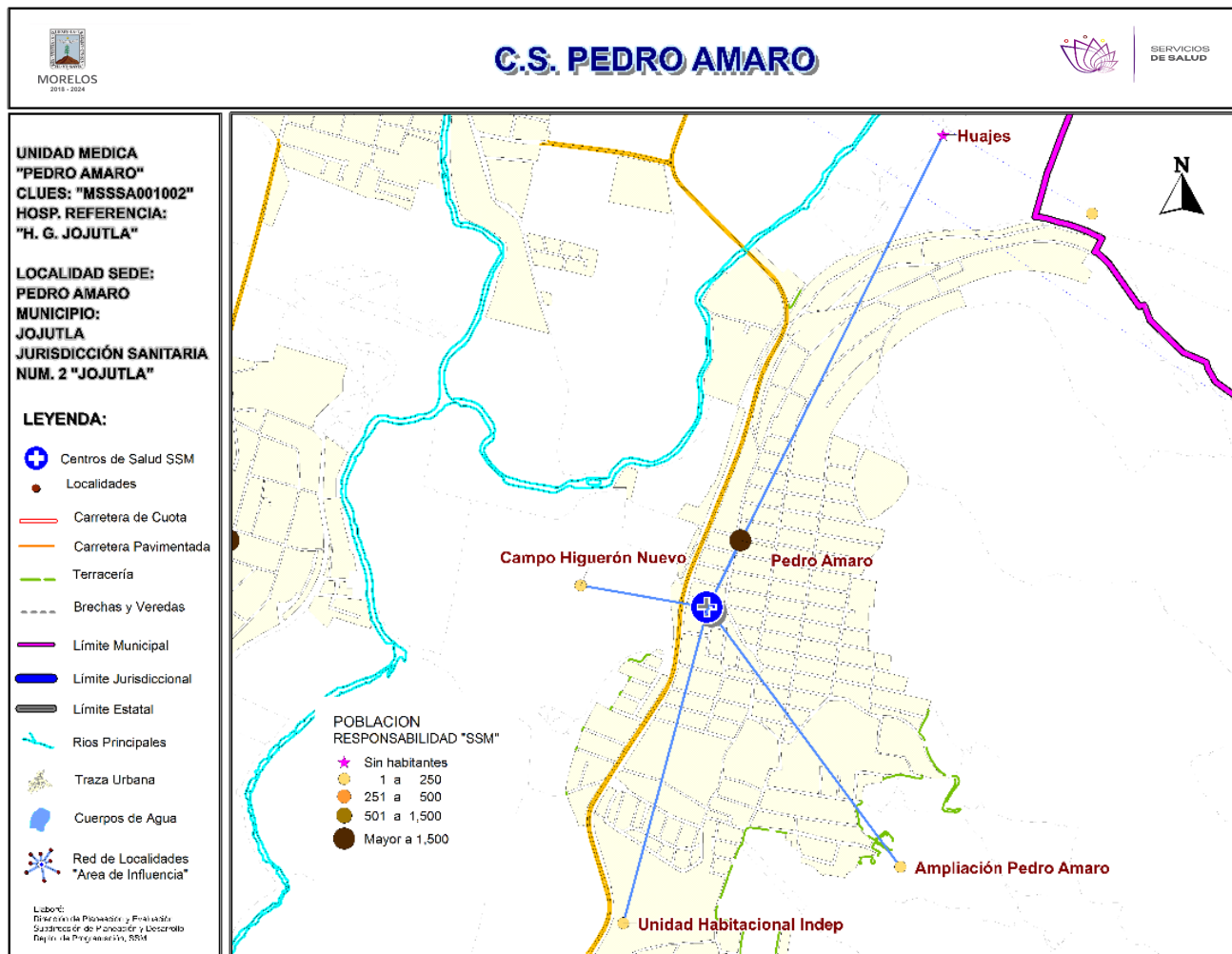
Fuente: SSA/DGIS/Cubos dinámicos de información, 2018 p/.

SINEHIAS, Base de datos/SIS, Cubos dinámicos 2018 p/ (corte 12 de junio).

# CS Panchimalco: Plano arquitectónico



CENTRO DE SALUD:	FECHA DE CONSTRUCCIÓN:	
JURISDICCION SANITARIA:	MUNICIPIO:	
LOCALIDAD:	PLANO:	
CLAVE CLUES: MSSA000973	FECHA DE ACTUALIZACIÓN:	VALIDO:
REALIZO LEVANTAMIENTO: ARQ. CARLOS MARTINEZ PEREZ		



**\*Población afiliada al Seguro Popular: 3,217**



## Población por área de influencia



POBLACIÓN DEL ÁREA DE INFLUENCIA, 2019.				
CLUES: <b>MSSSA001002</b>		NOMBRE CLUES: <b>PEDRO AMARO</b>		
MUNICIPIO SEDE: <b>012 JOJUTLA</b>		LOCALIDAD SEDE: <b>0008 PEDRO AMARO</b>		
TIPOLOGÍA: <b>E / URBANO DE 02 NÚCLEOS BÁSICOS</b>		HOSPITAL DE REFERENCIA: <b>HG DE JOJUTLA DR. ERNESTO MEANA SAN ROMÁN</b>		
CLAVE LOCALIDAD	NOMBRE DE LA LOCALIDAD	COLONIA	POBLACIÓN TOTAL	POBLACIÓN SSM
170120008	Pedro Amaro	-	6,205	3,581
170120032	Unidad Habitacional Independencia	-	19	14
170120096	Campo Higuierón Nuevo	-	74	52
170120099	Huajes	-	0	0
170120110	Ampliación Pedro Amaro	-	91	60
<b>TOTAL POBLACIÓN DE LA UNIDAD MÉDICA</b>			<b>6,389</b>	<b>3,707</b>

<b>MORBILIDAD DEL C.S. PEDRO AMARO (CLUES: MSSSA001002) , 2018</b>				
<b>No.</b>	<b>PADECIMIENTO</b>	<b>CLAVE CIE10</b>	<b>CASOS</b>	
			<b>NÚM.</b>	<b>TASA *</b>
1	Infecciones respiratorias agudas	J00-J06, J20, J21 excepto J02.0 y J03.0	301	82.53
2	Infecciones intestinales por otros organismos y las mal definidas	A04, A08-A09 excepto A08.0	66	18.10
3	Infección de vías urinarias	N30, N34, N39.0	58	15.90
4	Vulvovaginitis	N76	22	6.03
5	Intoxicación por picadura de alacrán	T63.2, X22	12	3.29
6	Conjuntivitis	H10	8	2.19
7	Otitis media aguda	H65.0-H65.1	6	1.65
8	Diabetes mellitus no insulino dependiente (Tipo II)	E11-E14	5	1.37
9	Gingivitis y enfermedad periodontal	K05	5	1.37
10	Úlceras, gastritis y duodenitis	K25-K29	5	1.37
	Resto de Diagnósticos	Resto de Diagnósticos	22	6.03
<b>TOTAL</b>			<b>510</b>	
<b>POBLACIÓN RESPONSABILIDAD SSM, 2018:</b>			<b>3,647</b>	

## C.S. PEDRO AMARO (CLUES: MSSSA001002)

### REPORTE SIS

Año	2012	2013	2014	2015	2016	2017
Total de Embarazadas 1° vez	87	70	102	79	107	36
Total de embarazadas Adolescentes 1° vez	21	33	33	28	28	19
Total de Pacientes de MPF	278	341	395	258	307	323
Total de Pacientes Referidos	335	245	432	305	350	67
Total de Pacientes Contrareferidos	0	0	0	0	0	0
Total DM en Tratamiento	150	151	141	121	96	82
Total DM en Control	86	86	46	41	18	20
Total HTA en Tratamiento	92	92	99	94	69	45
Total HTA en Control	67	77	82	45	65	39

Fuente: Subsistema de Prestación de Servicios (SIS) cierre anual 2012 - 2016, preliminar 2017. Fecha de corte febrero 2018.

**Nombre:** PEDRO AMARO

**CLUES:** MSSSA001002

**Jurisdicción:** No. II

Concepto	2018 p/	Concepto	2018 p/
<b>Infraestructura</b>			
<b>Consultorios</b>	<b>2</b>	<b>Personal de enfermería</b>	<b>5</b>
-Generales	2	-Enfermeras en contacto	5
-Estomatología	0	-Enfermeras en otra actividad	0
-Otros	0		
<b>Salas de expulsión</b>	<b>0</b>		
<b>Recurso humano</b>		<b>Consulta otorgada</b>	
<b>Médicos en contacto</b>	<b>2</b>	<b>Consulta externa</b>	<b>1,939</b>
-Generales	1	-Consulta general	1,939
-Odontólogos	0	-Consulta odontológica	0
-Otros	0		
<b>Médicos pasantes</b>	<b>1</b>		
-P. de medicina	1		
-P. de odontología	0		
		<b>Indicadores de productividad 1/</b>	
		Consulta general por médico general 2/	<b>3.8</b>
		Consulta odontológica por odontólogo 3/	<b>0</b>

p/ La información corresponde al cierre anual de 2018 p/ (Cifras preliminares).

1/Se consideran 252 días hábiles.

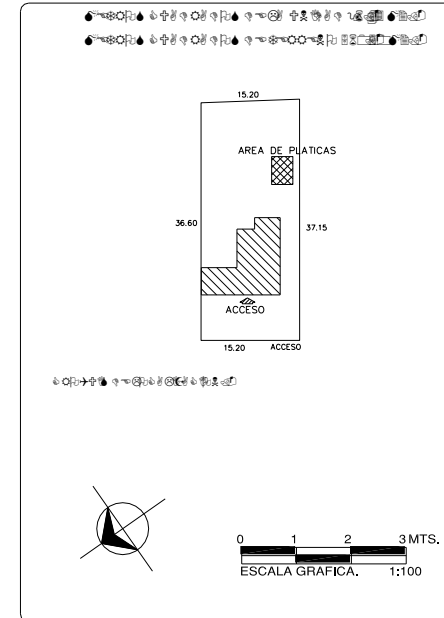
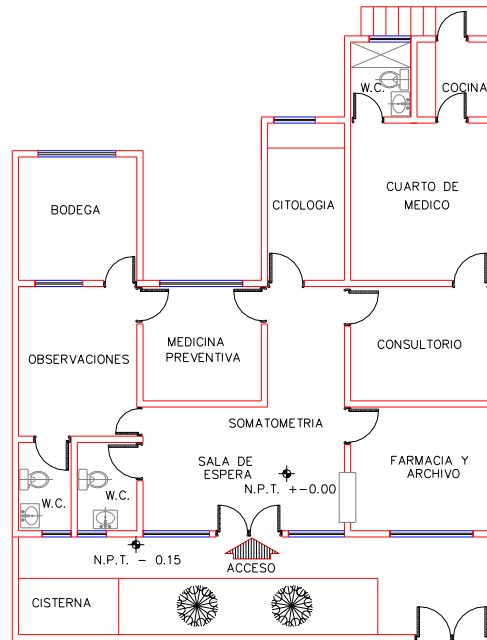
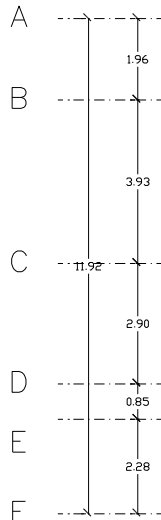
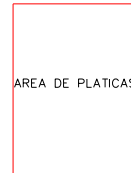
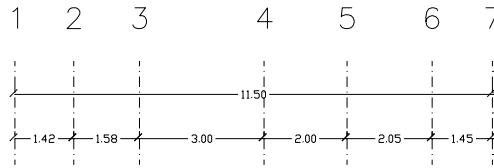
2/Incluye consulta general y médicos generales más pasantes de medicina.

3/Incluye consulta odontológica y odontólogos más pasantes de odontología.

Fuente: SSA/DGIS/Cubos dinámicos de información, 2018 p/.

SINEHIAS, Base de datos/SIS, Cubos dinámicos 2018 p/ (corte 12 de junio).

# CS Pedro Amaro: Plano arquitectónico



CENTRO DE SALUD:

FECHA DE CONSTRUCCIÓN:

JURISDICCION SANITARIA:

MUNICIPIO:

LOCALIDAD:

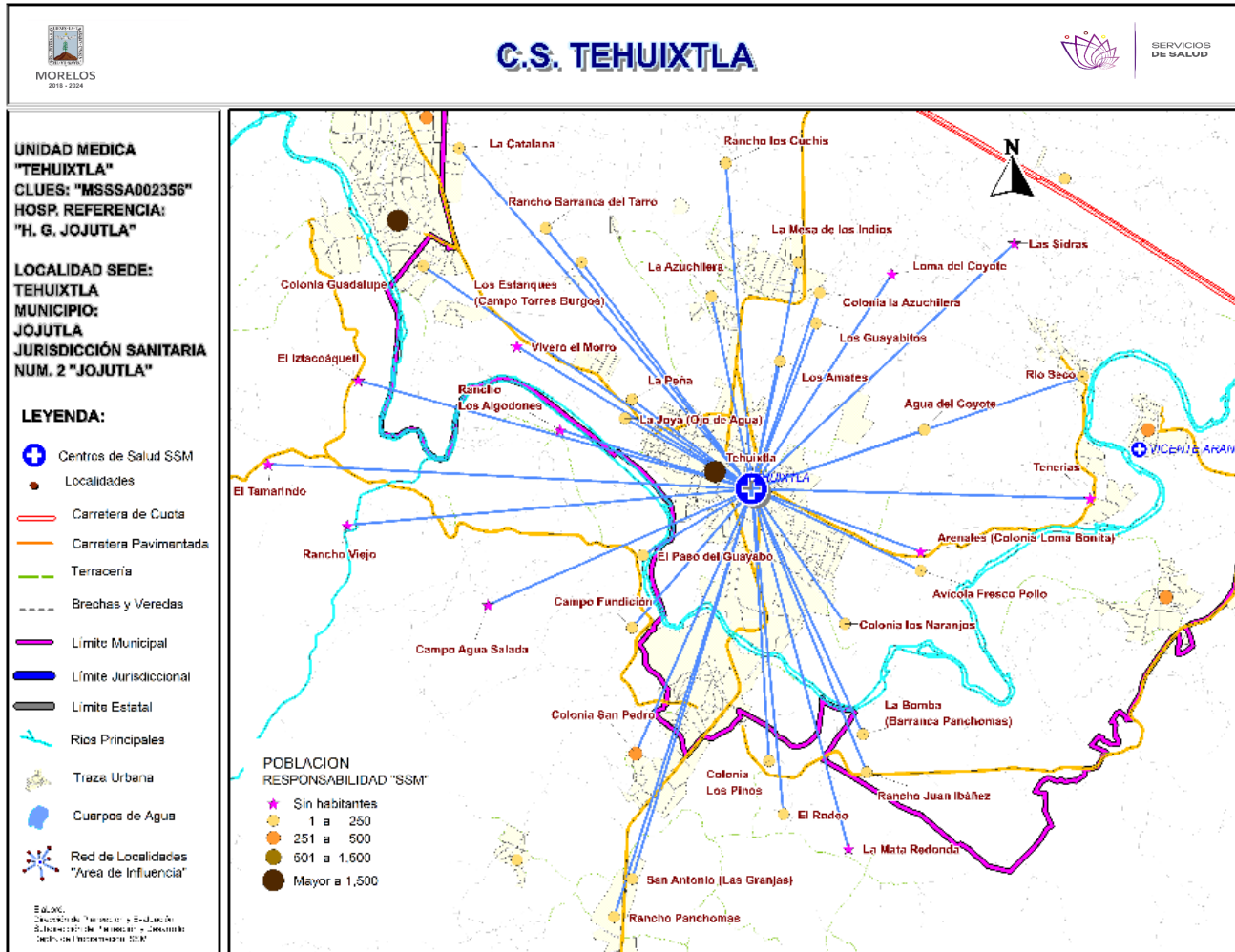
PLANO:

CLAVE CLUES:

FECHA DE ACTUALIZACIÓN:

VALIDO:

REALIZÓ LEVANTAMIENTO:



**\*Población afiliada al Seguro Popular: 5,669**

# Población por área de influencia



## POBLACIÓN DEL ÁREA DE INFLUENCIA, 2019.

<b>CLUES:</b> MSSSA002356	<b>NOMBRE CLUES:</b> TEHUIXTLA
<b>MUNICIPIO SEDE:</b> 012 JOJUTLA	<b>LOCALIDAD SEDE:</b> 0011 TEHUIXTLA
<b>TIPOLOGÍA:</b> L / URBANO DE 09 NÚCLEOS BÁSICOS	<b>HOSPITAL DE REFERENCIA:</b> HG DE JOJUTLA DR. ERNESTO MEANA SAN ROMÁN

CLAVE LOCALIDAD	NOMBRE DE LA LOCALIDAD	COLONIA	POBLACIÓN TOTAL	POBLACIÓN SSM
170120009	Río Seco	-	264	197
170120011	Tehuixtla	-	7,055	4,138
170120023	La Peña	-	26	12
170120027	Arenales (Colonia Loma Bonita)	-	0	0
170120033	Tenerías	-	0	0
170120062	Agua del Coyote	-	28	20
170120066	La Azuchilera	-	77	53
170120069	La Bomba (Barranca Panchomas)	-	18	14
170120076	La Catalana	-	18	14
170120077	Rancho los Cuchis	-	4	3
170120078	Colonia la Azuchilera	-	28	11
170120079	Colonia Guadalupe	-	35	24
170120080	Los Estanques (Campo Torres Burgos)	-	2	2
170120083	Avícola Fresco Pollo	-	18	9
170120085	Los Guayabitos	-	7	5
170120088	Loma del Coyote	-	0	0
170120090	Rancho Barranca del Tarro	-	23	18
170120092	Rancho Juan Ibáñez	-	2	2
170120093	Las Sidras	-	0	0
170120094	Vivero el Morro	-	0	0
170120100	La Joya (Ojo de Agua)	-	13	10
170120117	Colonia los Naranjos	-	7	5
170120119	La Mesa de los Indios	-	56	33
170120120	Los Amates	-	10	8



# Morbilidad



MORBILIDAD DEL C.S. TEHUIXTLA (CLUES: MSSSA002356) , 2018				
No.	PADECIMIENTO	CLAVE CIE10	CASOS	
			NÚM.	TASA *
1	Infecciones respiratorias agudas	J00-J06, J20, J21 excepto J02.0 y J03.0	2,707	550.65
2	Infecciones intestinales por otros organismos y las mal definidas	A04, A08-A09 excepto A08.0	694	141.17
3	Infección de vías urinarias	N30, N34, N39.0	479	97.44
4	Intoxicación por picadura de alacrán	T63.2, X22	397	80.76
5	Úlceras, gastritis y duodenitis	K25-K29	189	38.45
6	Otitis media aguda	H65.0-H65.1	187	38.04
7	Conjuntivitis	H10	97	19.73
8	Gingivitis y enfermedad periodontal	K05	89	18.10
9	Candidiasis urogenital	B37.3-B37.4	47	9.56
10	Vulvovaginitis	N76	38	7.73
	Resto de Diagnósticos	Resto de Diagnósticos	137	27.87
<b>TOTAL</b>			<b>5,061</b>	
<b>POBLACIÓN RESPONSABILIDAD SSM, 2018:</b>			<b>4,916</b>	

## C.S. TEHUIXTLA (CLUES: MSSSA002356)

REPORTE SIS						
Año	2012	2013	2014	2015	2016	2017
Total de Embarazadas 1° vez	74	91	126	117	145	37
Total de embarazadas Adolescentes 1° vez	18	24	38	39	26	10
Total de Pacientes de MPF	333	383	446	542	543	526
Total de Pacientes Referidos	231	310	395	404	662	514
Total de Pacientes Contrareferidos	5	0	0	0	0	7
Total DM en Tratamiento	188	58	167	172	144	144
Total DM en Control	78	46	130	137	41	6
Total HTA en Tratamiento	156	44	172	178	110	158
Total HTA en Control	104	35	117	135	80	101

Fuente: Subsistema de Prestación de Servicios (SIS) cierre anual 2012 - 2016, preliminar 2017. Fecha de corte febrero 2018.

**Nombre:** TEHUIXTLA  
**CLUES:** MSSSA002356  
**Jurisdicción:** No. II

Concepto	2018 p/	Concepto	2018 p/
<b>Infraestructura</b>			
<b>Consultorios</b>	<b>6</b>	<b>Personal de enfermería</b>	<b>16</b>
-Generales	5	-Enfermeras en contacto	15
-Estomatología	1	-Enfermeras en otra actividad	1
-Otros	0		
<b>Salas de expulsión</b>	<b>1</b>	<b>Consulta otorgada</b>	
		<b>Consulta externa</b>	<b>7,260</b>
		-Consulta general	5,736
		-Consulta odontológica	1,524
<b>Recurso humano</b>			
<b>Médicos en contacto</b>	<b>11</b>	<b>Indicadores de productividad 1/</b>	
-Generales	8	Consulta general por médico general 2/	<b>2.3</b>
-Odontólogos	1	Consulta odontológica por odontólogo 3/	<b>6.0</b>
-Otros	0		
<b>Médicos pasantes</b>	<b>2</b>		
-P. de medicina	2		
-P. de odontología	0		

p/ La información corresponde al cierre anual de 2018 p/ (Cifras preliminares).

1/Se consideran 252 días hábiles.

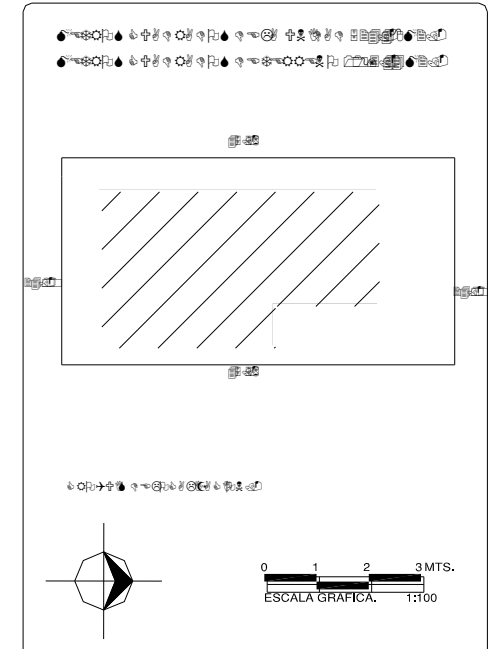
2/Incluye consulta general y médicos generales más pasantes de medicina.

3/Incluye consulta odontológica y odontólogos más pasantes de odontología.

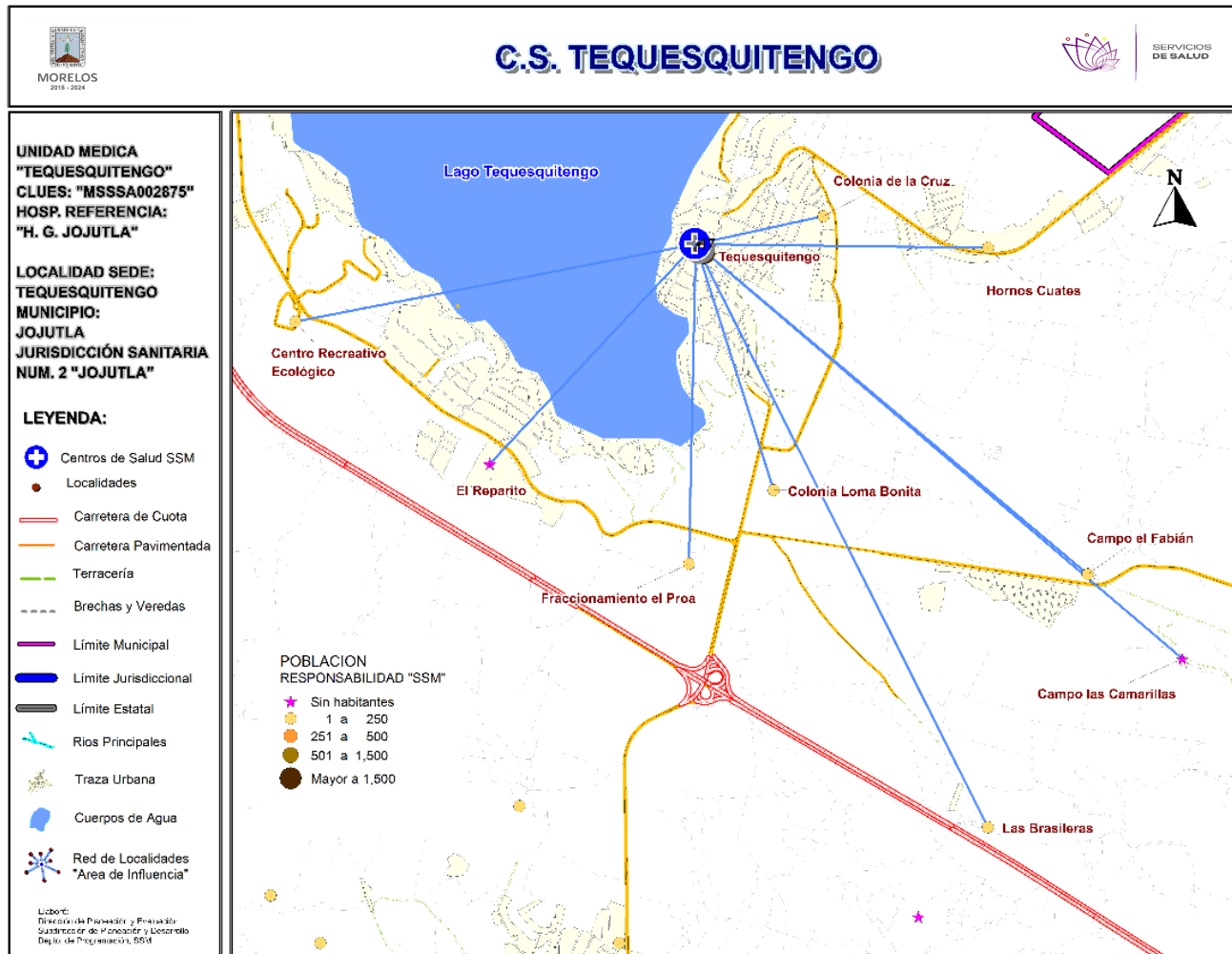
Fuente: SSA/DGIS/Cubos dinámicos de información, 2018 p/.

SINEHIAS, Base de datos/SIS, Cubos dinámicos 2018 p/ (corte 12 de junio).

# CS Tehuixtla: Plano arquitectónico



CENTRO DE SALUD:	FECHA DE CONSTRUCCION:	
JURISDICCION SANITARIA:		
MUNICIPIO:	LOCALIDAD:	
PLANO:		
CLAVE CLUES:	FECHA DE ACTUALIZACION:	VALIDO:
REALIZO LEVANTAMIENTO:		



**\*Población afiliada al Seguro Popular: 2,621**



# Población por área de influencia



## POBLACIÓN DEL ÁREA DE INFLUENCIA, 2019.

<b>CLUES:</b> MSSSA002875	<b>NOMBRE CLUES:</b> TEQUESQUITENGO			
<b>MUNICIPIO SEDE:</b> 012 JOJUTLA	<b>LOCALIDAD SEDE:</b> 0012 TEQUESQUITENGO			
<b>TIPOLOGÍA:</b> F / URBANO DE 03 NÚCLEOS BÁSICOS	<b>HOSPITAL DE REFERENCIA:</b> HG DE JOJUTLA DR. ERNESTO MEANA SAN ROMÁN			
CLAVE LOCALIDAD	NOMBRE DE LA LOCALIDAD	COLONIA	POBLACIÓN TOTAL	POBLACIÓN SSM
170120012	Tequesquitengo	-	3,966	2,244
170120022	Hornos Cuates	-	195	107
170120070	Las Brasileras	-	8	6
170120071	Campo las Camarillas	-	0	0
170120072	Campo el Fabián	-	28	22
170120113	Ninguno [Centro Recreativo Ecológico]	-	2	2
170120114	El Reparito	-	0	0
170120115	Colonia de la Cruz	-	51	32
170120116	Colonia Loma Bonita	-	18	13
170120123	Fraccionamiento el Proa	-	40	22
<b>TOTAL POBLACIÓN DE LA UNIDAD MÉDICA</b>			<b>4,308</b>	<b>2,448</b>

## C.S. JOJUTLA (CLUES: MSSSA002875)

REPORTE SIS						
Año	2012	2013	2014	2015	2016	2017
Total de Embarazadas 1° vez	68	71	60	52	58	42
Total de embarazadas Adolescentes 1° vez	9	19	10	12	18	6
Total de Pacientes de MPF	86	123	133	159	188	210
Total de Pacientes Referidos	225	366	305	236	276	75
Total de Pacientes Contrareferidos	0	0	0	0	0	5
Total DM en Tratamiento	72	79	84	86	60	35
Total DM en Control	28	32	52	43	10	6
Total HTA en Tratamiento	90	91	93	103	55	40
Total HTA en Control	31	68	65	62	65	35

Fuente: Subsistema de Prestación de Servicios (SIS) cierre anual 2012 - 2016, preliminar 2017. Fecha de corte febrero 2018.

**Nombre:** TEQUESQUITENGO

**CLUES:** MSSSA002875

**Jurisdicción:** No. II

Concepto	2018 p/	Concepto	2018 p/
<b>Infraestructura</b>			
<b>Consultorios</b>	<b>4</b>	<b>Personal de enfermería</b>	<b>6</b>
-Generales	3	-Enfermeras en contacto	6
-Estomatología	1	-Enfermeras en otra actividad	0
-Otros	0		
<b>Salas de expulsión</b>	<b>0</b>	<b>Consulta otorgada</b>	
<b>Recurso humano</b>			
<b>Médicos en contacto</b>	<b>4</b>	<b>Consulta externa</b>	<b>4,379</b>
-Generales	1	-Consulta general	3,736
-Odontólogos	0	-Consulta odontológica	643
-Otros	0		
<b>Médicos pasantes</b>	<b>3</b>	<b>Indicadores de productividad 1/</b>	
-P. de medicina	2	Consulta general por médico general 2/	<b>4.9</b>
-P. de odontología	1	Consulta odontológica por odontólogo 3/	<b>2.6</b>

p/ La información corresponde al cierre anual de 2018 p/ (Cifras preliminares).

1/Se consideran 252 días hábiles.

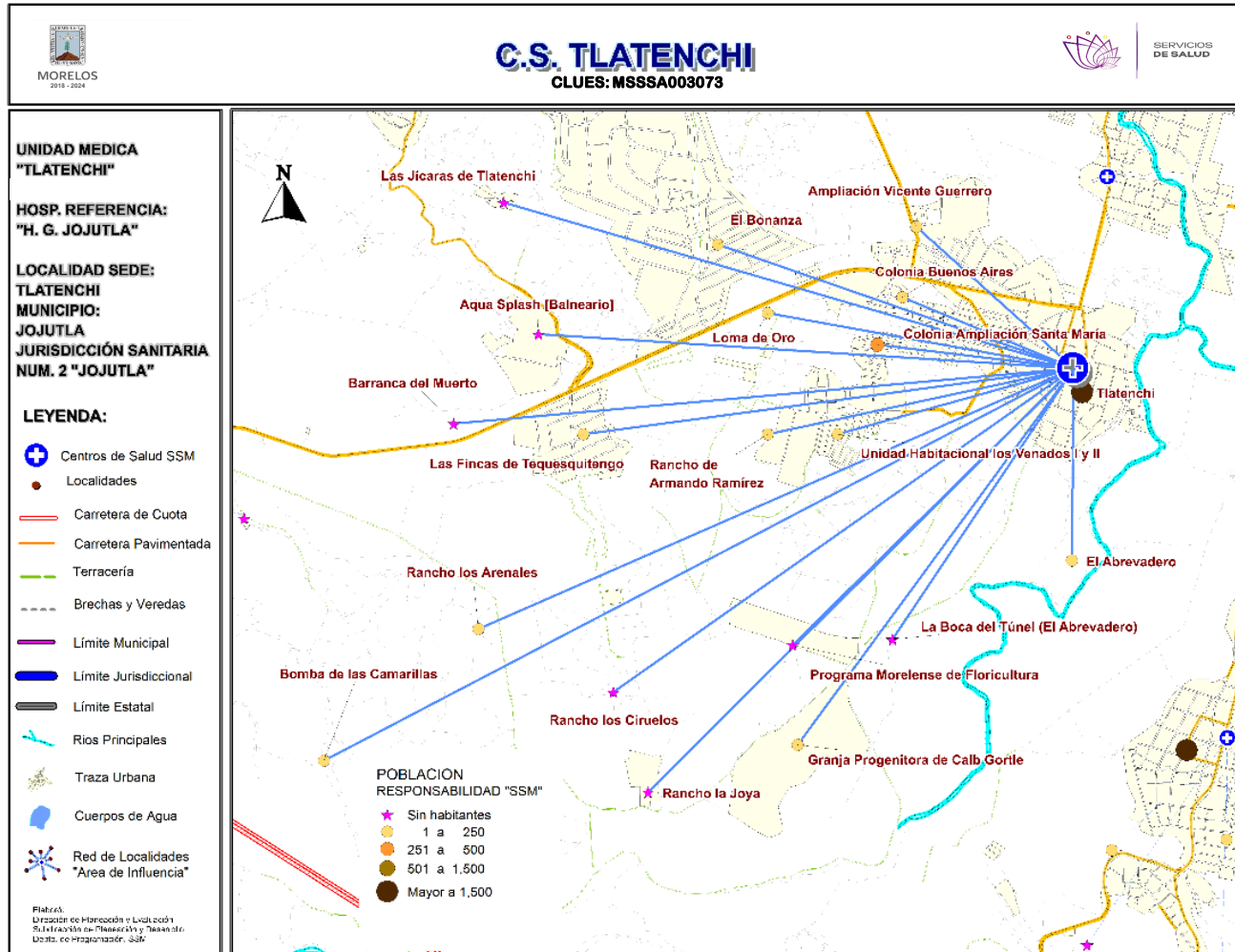
2/Incluye consulta general y médicos generales más pasantes de medicina.

3/Incluye consulta odontológica y odontólogos más pasantes de odontología.

Fuente: SSA/DGIS/Cubos dinámicos de información, 2018 p/.

SINEHIAS, Base de datos/SIS, Cubos dinámicos 2018 p/ (corte 12 de junio).





**\*Población afiliada al Seguro Popular: 3,640**

# Población por área de influencia



POBLACIÓN DEL ÁREA DE INFLUENCIA, 2019.				
CLUES: <b>MSSA003073</b>		NOMBRE CLUES: <b>TLATENCHI</b>		
MUNICIPIO SEDE: <b>012 JOJUTLA</b>		LOCALIDAD SEDE: <b>0013 TLATENCHI</b>		
TIPOLOGÍA: <b>F / URBANO DE 03 NÚCLEOS BÁSICOS</b>		HOSPITAL DE REFERENCIA: <b>HG DE JOJUTLA DR. ERNESTO MEANA SAN ROMÁN</b>		
CLAVE LOCALIDAD	NOMBRE DE LA LOCALIDAD	COLONIA	POBLACIÓN TOTAL	POBLACIÓN SSM
170120013	Tlatenchi	-	6,210	3,148
170120019	El Bonanza	-	254	140
170120020	Colonia Buenos Aires	-	353	156
170120029	Las Fincas de Tequesquitengo	-	25	9
170120030	Loma de Oro	-	2	2
170120050	Granja Progenitora de Calb Gortle	-	2	2
170120053	Rancho de Armando Ramírez	-	28	20
170120054	Rancho los Ciruelos	-	0	0
170120058	Rancho la Joya	-	0	0
170120064	Aqua Splash [Balneario]	-	0	0
170120065	La Boca del T-nel (El Abrevadero)	-	0	0
170120068	Barranca del Muerto	-	0	0
170120075	Ampliación Vicente Guerrero	-	20	11
170120086	Las Jícaras de Tlatenchi	-	0	0
170120089	Programa Morelense de Floricultura	-	0	0
170120091	Rancho los Arenales	-	1	1
170120102	Unidad Habitacional los Venados I y II	-	504	227
170120104	Bomba de las Camarillas	-	19	7
170120106	Colonia Ampliación Santa María	-	424	274
170120108	El Abrevadero	-	4	3
<b>TOTAL POBLACIÓN DE LA UNIDAD MÉDICA</b>			<b>7,846</b>	<b>4,000</b>

MORBILIDAD DEL C.S. TLATENCHI (CLUES: MSSSA003073) , 2018				
No.	PADECIMIENTO	CLAVE CIE10	CASOS	
			NÚM.	TASA *
1	Infecciones respiratorias agudas	J00-J06, J20, J21 excepto J02.0 y J03.0	578	146.96
2	Infecciones intestinales por otros organismos y las mal definidas	A04, A08-A09 excepto A08.0	398	101.20
3	Infección de vías urinarias	N30, N34, N39.0	288	73.23
4	Úlceras, gastritis y duodenitis	K25-K29	76	19.32
5	Conjuntivitis	H10	67	17.04
6	Otitis media aguda	H65.0-H65.1	22	5.59
7	Intoxicación por picadura de alacrán	T63.2, X22	12	3.05
8	Violencia intrafamiliar	Y07.0-Y07.2	12	3.05
9	Hepatitis vírica A	B15	6	1.53
10	Dengue no grave	A90	3	0.76
	Resto de Diagnósticos	Resto de Diagnósticos	9	2.29
<b>TOTAL</b>			<b>1,471</b>	
<b>POBLACIÓN RESPONSABILIDAD SSM, 2018:</b>			<b>3,933</b>	

## C.S. TLATENCHI (CLUES: MSSSA003073)

### REPORTE SIS

Año	2012	2013	2014	2015	2016	2017
Total de Embarazadas 1° vez	90	98	95	91	92	40
Total de embarazadas Adolescentes 1° vez	36	38	35	21	20	9
Total de Pacientes de MPF	209	222	287	130	185	0
Total de Pacientes Referidos	261	197	308	287	198	35
Total de Pacientes Contrareferidos	0	0	0	0	0	0
Total DM en Tratamiento	79	80	80	121	49	0
Total DM en Control	14	14	55	2	11	0
Total HTA en Tratamiento	40	45	88	83	32	0
Total HTA en Control	8	8	61	46	19	0

Fuente: Subsistema de Prestación de Servicios (SIS) cierre anual 2012 - 2016, preliminar 2017. Fecha de corte febrero 2018.

**Nombre:** TLATENCHI  
**CLUES:** MSSSA003073  
**Jurisdicción:** No. II

Concepto	2018 p/	Concepto	2018 p/
<b>Infraestructura</b>			
<b>Consultorios</b>	<b>3</b>	<b>Personal de enfermería</b>	<b>6</b>
-Generales	3	-Enfermeras en contacto	6
-Estomatología	0	-Enfermeras en otra actividad	0
-Otros	0		
<b>Salas de expulsión</b>	<b>0</b>	<b>Consulta otorgada</b>	
		<b>Consulta externa</b>	<b>1,479</b>
		-Consulta general	1,479
		-Consulta odontológica	0
<b>Recurso humano</b>			
<b>Médicos en contacto</b>	<b>3</b>	<b>Indicadores de productividad 1/</b>	
-Generales	2		
-Odontólogos	0		
-Otros	0		
<b>Médicos pasantes</b>	<b>1</b>	Consulta general por médico general 2/	<b>2.0</b>
-P. de medicina	1	Consulta odontológica por odontólogo 3/	<b>0</b>
-P. de odontología	0		

p/ La información corresponde al cierre anual de 2018 p/ (Cifras preliminares).

1/Se consideran 252 días hábiles.

2/Incluye consulta general y médicos generales más pasantes de medicina.

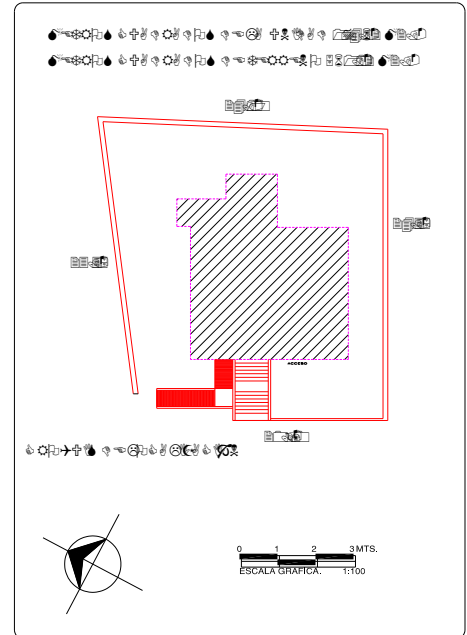
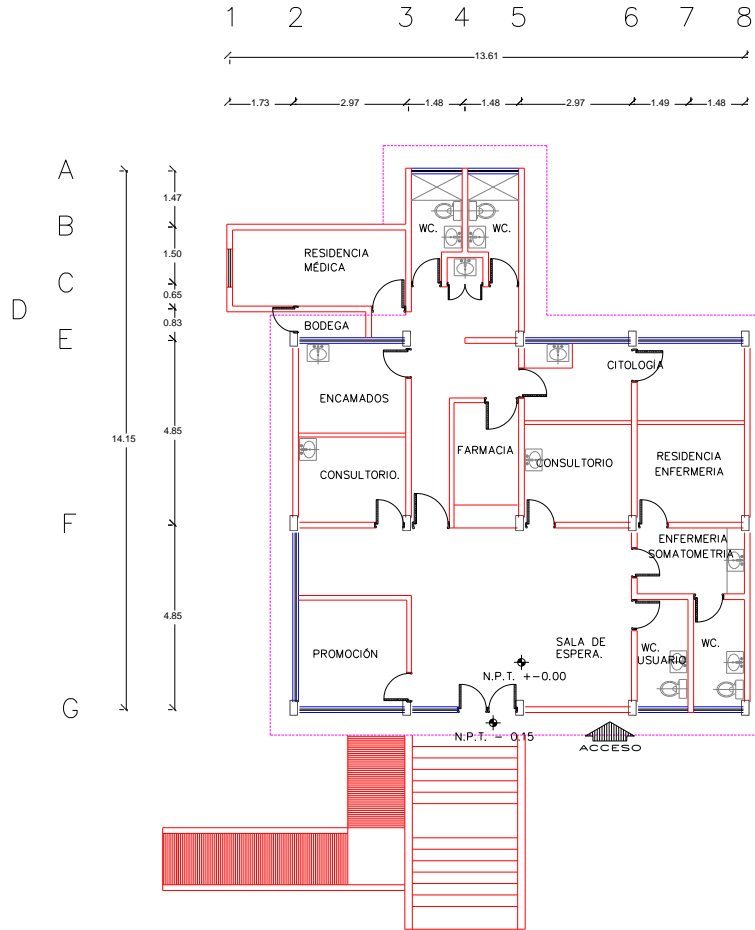
3/Incluye consulta odontológica y odontólogos más pasantes de odontología.

Fuente: SSA/DGIS/Cubos dinámicos de información, 2018 p/.

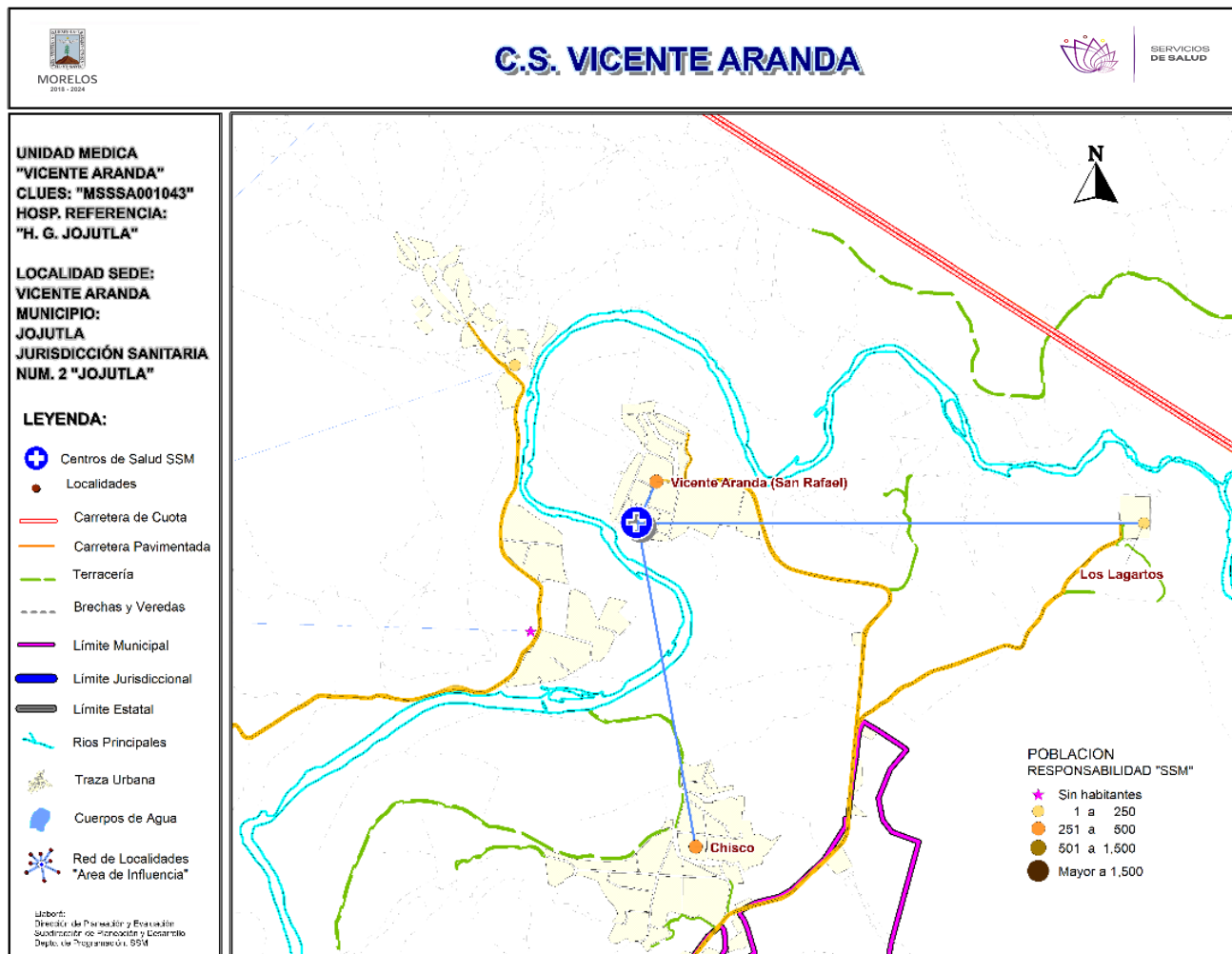
SINEHIAS, Base de datos/SIS, Cubos dinámicos 2018 p/ (corte 12 de junio).

**Unidad afectada por sismo, baja de SINEHIAS**

# CS Tlaltenchi: Plano arquitectónico



CENTRO DE SALUD:	FECHA DE CONSTRUCCIÓN:	
JURISDICCION SANITARIA:		
MUNICIPIO:	LOCALIDAD:	
PLANO:		
CLAVE CLUES:	FECHA DE ACTUALIZACIÓN:	VALIDÓ:
REALIZÓ LEVANTAMIENTO:		





## Población por área de influencia



POBLACIÓN DEL ÁREA DE INFLUENCIA, 2019.				
<b>CLUES:</b>	MSSSA001043	<b>NOMBRE CLUES:</b>	VICENTE ARANDA	
<b>MUNICIPIO SEDE:</b>	012 JOJUTLA	<b>LOCALIDAD SEDE:</b>	0014 VICENTE ARANDA (SAN RAFAEL)	
<b>TIPOLOGÍA:</b>	A / RURAL DE 01 NÚCLEO BÁSICO	<b>HOSPITAL DE REFERENCIA:</b>	HG DE JOJUTLA DR. ERNESTO MEANA SAN ROMÁN	
CLAVE LOCALIDAD	NOMBRE DE LA LOCALIDAD	COLONIA	POBLACIÓN TOTAL	POBLACIÓN SSM
170120002	Chisco	-	514	358
170120014	Vicente Aranda (San Rafael)	-	387	279
170120087	Los Lagartos	-	8	6
<b>TOTAL POBLACIÓN DE LA UNIDAD MÉDICA</b>			<b>909</b>	<b>643</b>



# Morbilidad



## MORBILIDAD DEL C.S. VICENTE ARANDA (CLUES: MSSSA001043) , 2018

No.	PADECIMIENTO	CLAVE CIE10	CASOS	
			NÚM.	TASA *
1	Infecciones respiratorias agudas	J00-J06, J20, J21 excepto J02.0 y J03.0	213	336.49
2	Infecciones intestinales por otros organismos y las mal definidas	A04, A08-A09 excepto A08.0	63	99.53
3	Infección de vías urinarias	N30, N34, N39.0	52	82.15
4	Intoxicación por picadura de alacrán	T63.2, X22	27	42.65
5	Vulvovaginitis	N76	20	31.60
6	Otitis media aguda	H65.0-H65.1	15	23.70
7	Conjuntivitis	H10	9	14.22
8	Dengue no grave	A90	5	7.90
9	Asma	J45, J46	3	4.74
10	Hepatitis vírica A	B15	3	4.74
	Resto de Diagnósticos	Resto de Diagnósticos	11	17.38
<b>TOTAL</b>			<b>421</b>	
<b>POBLACIÓN RESPONSABILIDAD SSM, 2018:</b>			<b>633</b>	



## C.S. VICENTE ARANDA (CLUES: MSSSA001043)

### REPORTE SIS

Año	2012	2013	2014	2015	2016	2017
Total de Embarazadas 1° vez	13	14	23	20	14	23
Total de embarazadas Adolescentes 1° vez	5	1	1	3	6	6
Total de Pacientes de MPF	54	62	64	73	89	87
Total de Pacientes Referidos	50	71	94	121	164	138
Total de Pacientes Contrareferidos	0	0	0	0	0	2
Total DM en Tratamiento	27	28	28	37	17	33
Total DM en Control	11	11	8	12	7	29
Total HTA en Tratamiento	35	38	48	44	20	34
Total HTA en Control	30	22	15	13	22	32

Fuente: Subsistema de Prestación de Servicios (SIS) cierre anual 2012 - 2016, preliminar 2017. Fecha de corte febrero 2018.

Nombre: VICENTE ARANDA

CLUES: MSSSA001043

Jurisdicción: No. II

Concepto	2018 p/	Concepto	2018 p/
<b>Infraestructura</b>			
Consultorios	1	Personal de enfermería	2
-Generales	1	-Enfermeras en contacto	2
-Estomatología	0	-Enfermeras en otra actividad	0
-Otros	0		
Salas de expulsión	0	<b>Consulta otorgada</b>	
		Consulta externa	920
		-Consulta general	920
		-Consulta odontológica	0
<b>Recurso humano</b>			
Médicos en contacto	1	<b>Indicadores de productividad 1/</b>	
-Generales	0	Consulta general por médico general 2/	3.7
-Odontólogos	0	Consulta odontológica por odontólogo 3/	0
-Otros	0		
Médicos pasantes	1		
-P. de medicina	1		
-P. de odontología	0		

p/ La información corresponde al cierre anual de 2018 p/ (Cifras preliminares).

1/Se consideran 252 días hábiles.

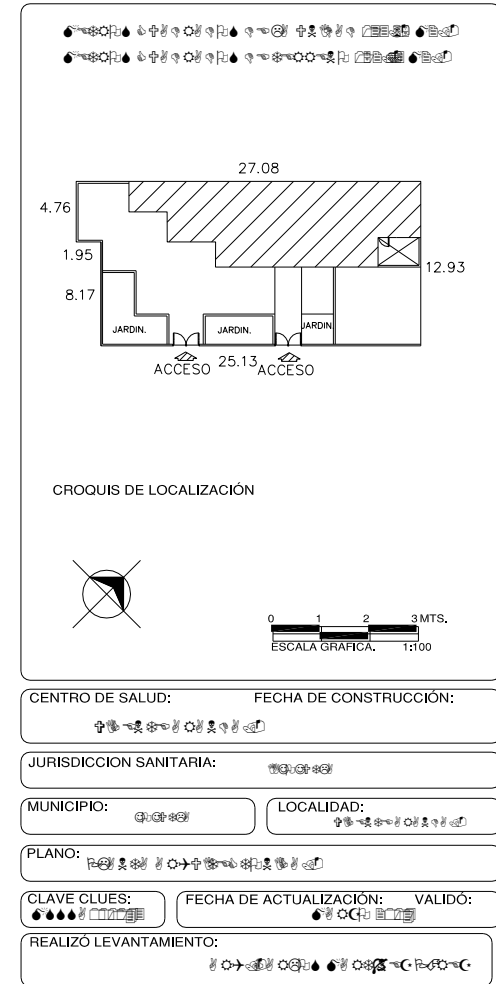
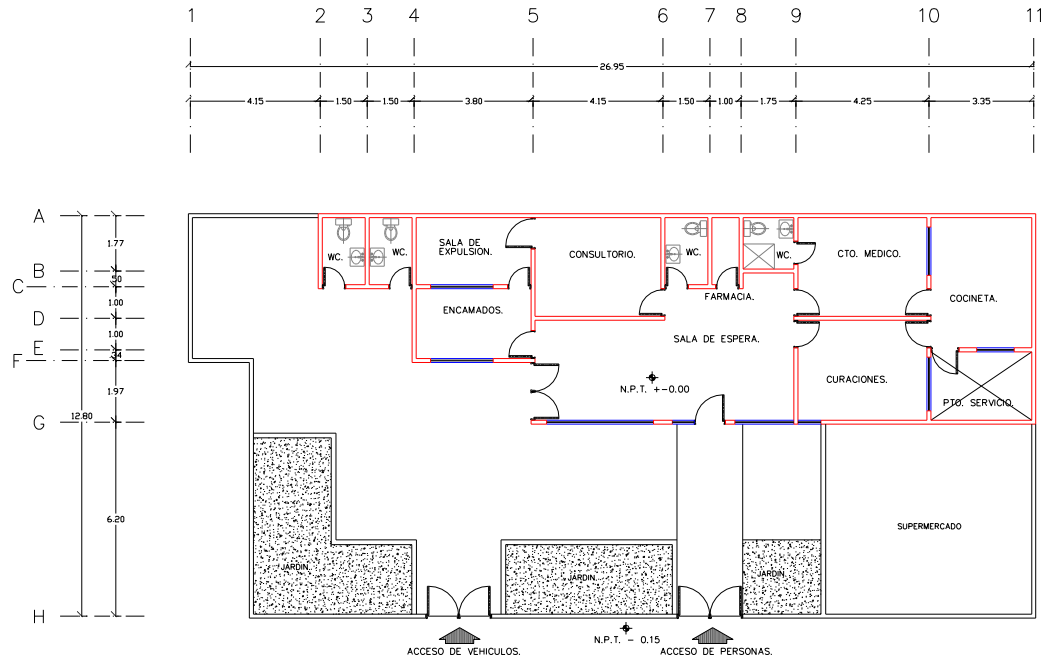
2/Incluye consulta general y médicos generales más pasantes de medicina.

3/Incluye consulta odontológica y odontólogos más pasantes de odontología.

Fuente: SSA/DGIS/Cubos dinámicos de información, 2018 p/.

SINEHIAS, Base de datos/SIS, Cubos dinámicos 2018 p/ (corte 12 de junio).

# CS Vicente Aranda: Plano arquitectónico

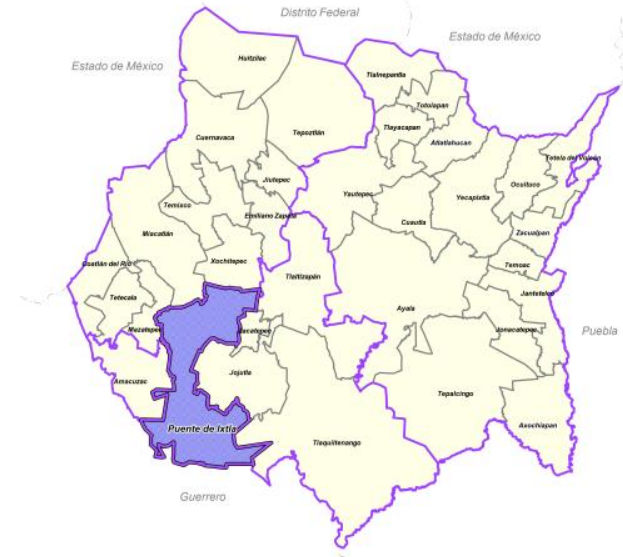


# Municipio: Puente de Ixtla

## Jurisdicción Sanitaria II



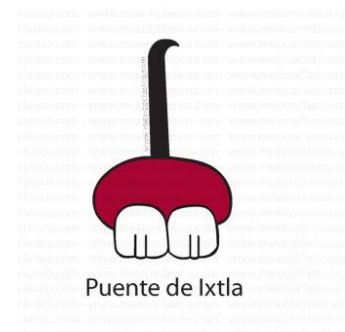
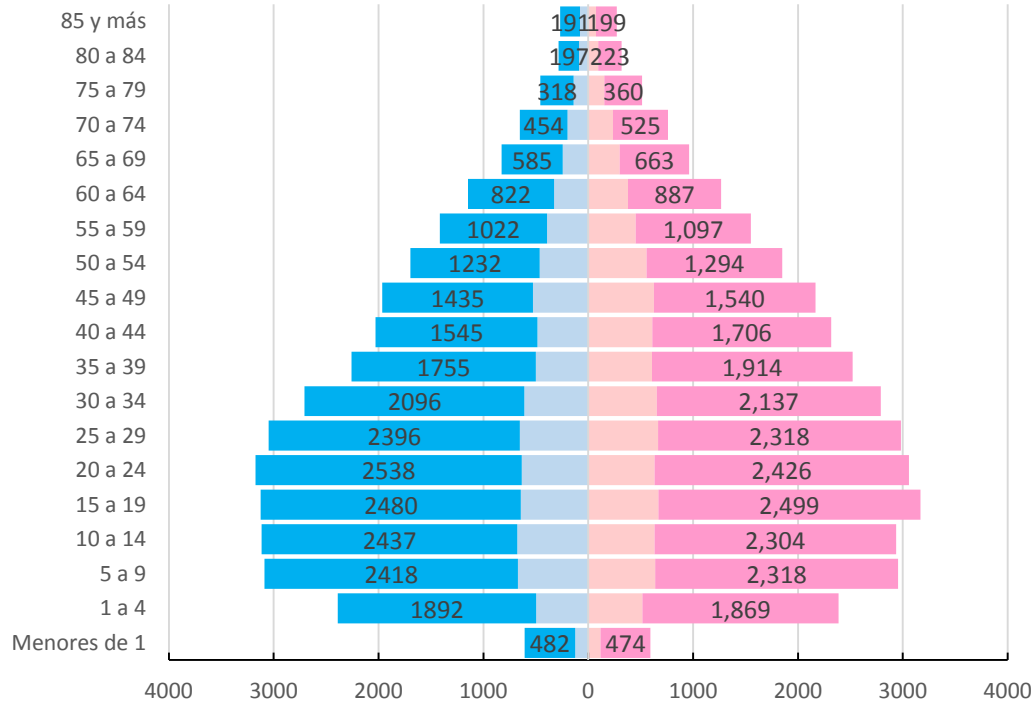
**UNIDADES DE SALUD**  
**UNIDADES DE PRIMER NIVEL: 6**  
**UNIDADES DE SEGUNDO NIVEL: 1**  
**UNIDADES DE TERCER NIVEL: 0**  
**UNIDADES MÉDICAS MÓVILES: 3**  
 1 - Tipo 0  
 2 - Tipo III



### Piramide poblacional por condición de derechohabiencia

#### Municipio de Puente de Ixtla, 2019

■ Hombres con derechohabiencia     ■ Hombres sin derechohabiencia  
■ Mujeres con derechohabiencia     ■ Mujeres sin derechohabiencia



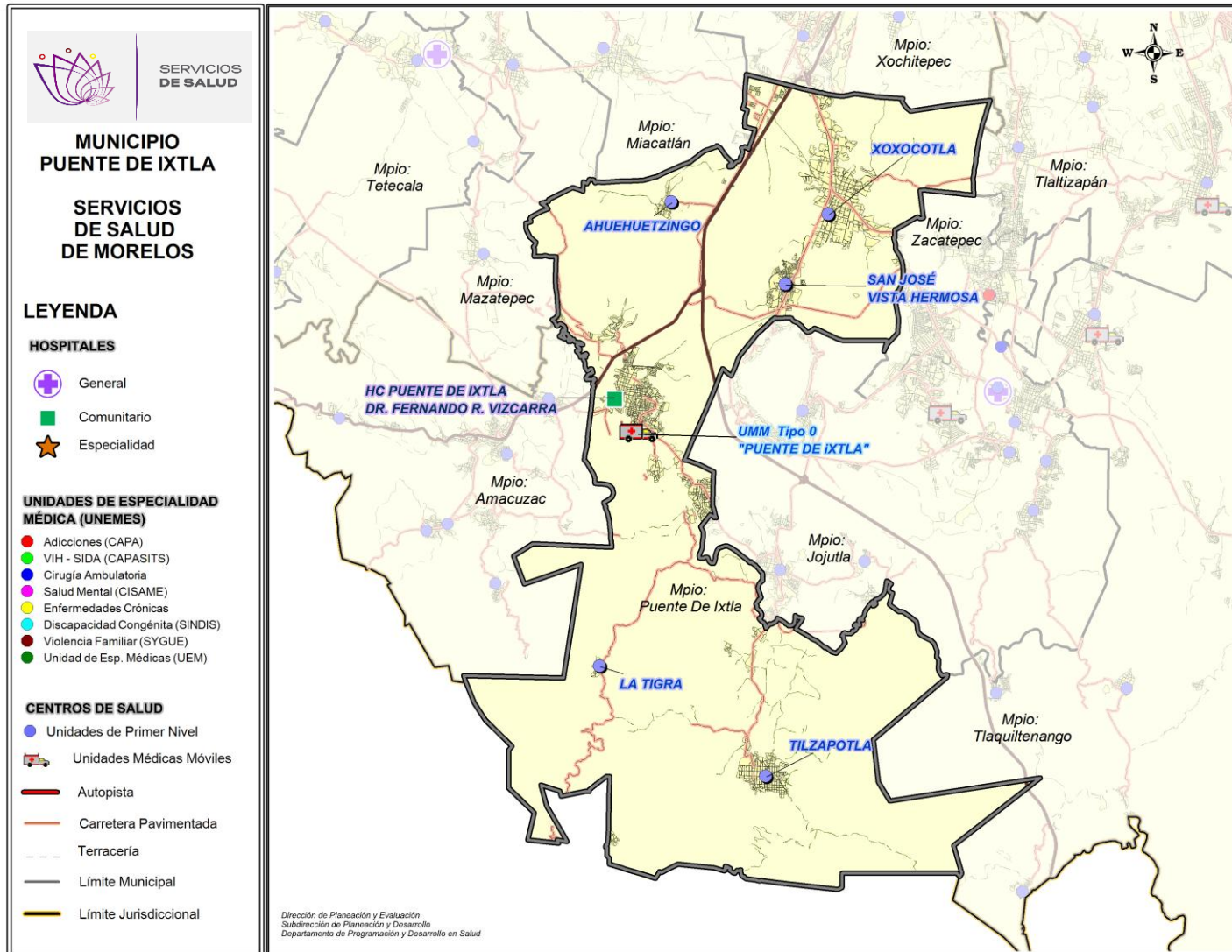
# Municipio: Puente de Ixtla

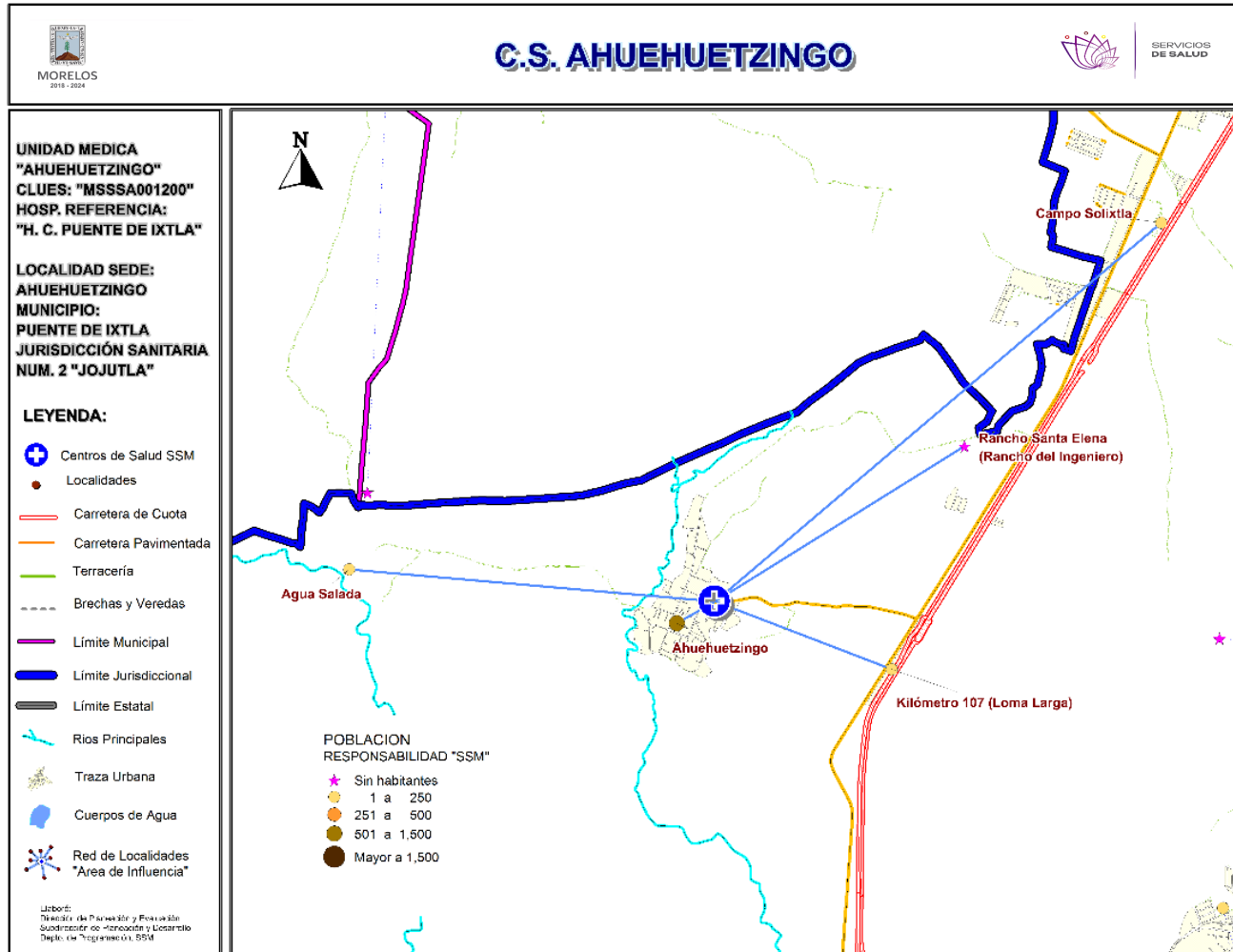
## Jurisdicción Sanitaria II

POBLACIÓN MUNICIPIO DE PUENTE DE IXTLA, MORELOS 2019.							
Edad quin.	Con Derechohabiencia			Sin Derechohabiencia			Población total general
	Masculino	Femenino	Total	Masculino	Femenino	Total	
< de 1	125	118	243	482	474	956	1,199
1 a 4	497	518	1,015	1,892	1,869	3,761	4,776
5 a 9	671	638	1,309	2,418	2,318	4,736	6,045
10 a 14	677	632	1,309	2,437	2,304	4,741	6,050
15 a 19	643	669	1,312	2,480	2,499	4,979	6,291
20 a 24	635	632	1,267	2,538	2,426	4,964	6,231
25 a 29	651	665	1,316	2,396	2,318	4,714	6,030
30 a 34	609	653	1,262	2,096	2,137	4,233	5,495
35 a 39	501	608	1,109	1,755	1,914	3,669	4,778
40 a 44	484	611	1,095	1,545	1,706	3,251	4,346
45 a 49	528	627	1,155	1,435	1,540	2,975	4,130
50 a 54	464	556	1,020	1,232	1,294	2,526	3,546
55 a 59	394	453	847	1,022	1,097	2,119	2,966
60 a 64	326	380	706	822	887	1,709	2,415
65 a 69	242	299	541	585	663	1,248	1,789
70 a 74	198	236	434	454	525	979	1,413
75 a 79	139	154	293	318	360	678	971
80 a 84	87	95	182	197	223	420	602
85 y más	77	74	151	191	199	390	541
<b>Total</b>	<b>7,948</b>	<b>8,618</b>	<b>16,566</b>	<b>26,295</b>	<b>26,753</b>	<b>53,048</b>	<b>69,614</b>



# Ubicación Geográfica





**\*Población afiliada al Seguro Popular: 841**



## Población por área de influencia



### POBLACIÓN DEL ÁREA DE INFLUENCIA, 2019.

<b>CLUES:</b> MSSSA001200	<b>NOMBRE CLUES:</b> AHUEHUETZINGO			
<b>MUNICIPIO SEDE:</b> 017 PUENTE DE IXTLA	<b>LOCALIDAD SEDE:</b> 0002 AHUEHUETZINGO			
<b>TIPOLOGÍA:</b> A / RURAL DE 01 NÚCLEO BÁSICO	<b>HOSPITAL DE REFERENCIA:</b> HC PUENTE DE IXTLA DR. FERNANDO R. VIZCARRA			
CLAVE LOCALIDAD	NOMBRE DE LA LOCALIDAD	COLONIA	POBLACIÓN TOTAL	POBLACIÓN SSM
170170002	Ahuehuetzingo	-	1,569	1,138
170170013	Kilómetro 107 (Loma Larga)	-	49	42
170170060	Agua Salada	-	2	2
170170082	Campo Solixtla	-	35	29
170170103	Rancho Santa Elena (Rancho del Ingeniero)	-	0	0
<b>TOTAL POBLACIÓN DE LA UNIDAD MÉDICA</b>			<b>1,655</b>	<b>1,211</b>

## MORBILIDAD DEL C.S. AHUEHUETZINGO (CLUES: MSSSA001200) , 2018

No.	PADECIMIENTO	CLAVE CIE10	CASOS	
			NÚM.	TASA *
1	Infecciones respiratorias agudas	J00-J06, J20, J21 excepto J02.0 y J03.0	223	187.24
2	Infección de vías urinarias	N30, N34, N39.0	72	60.45
3	Intoxicación por picadura de alacrán	T63.2, X22	39	32.75
4	Vulvovaginitis	N76	27	22.67
5	Infecciones intestinales por otros organismos y las mal definidas	A04, A08-A09 excepto A08.0	22	18.47
6	Úlceras, gastritis y duodenitis	K25-K29	17	14.27
7	Diabetes mellitus no insulino dependiente (Tipo II)	E11-E14	13	10.92
8	Otitis media aguda	H65.0-H65.1	11	9.24
9	Conjuntivitis	H10	8	6.72
10	Candidiasis urogenital	B37.3-B37.4	7	5.88
	Resto de Diagnósticos	Resto de Diagnósticos	14	11.75
<b>TOTAL</b>			<b>453</b>	
<b>POBLACIÓN RESPONSABILIDAD SSM, 2018:</b>			<b>1,191</b>	

## C.S. AHUEHUETZINGO (CLUES: MSSSA001200)

### REPORTE SIS

Año	2012	2013	2014	2015	2016	2017
Total de Embarazadas 1° vez	12	24	16	26	29	6
Total de embarazadas Adolescentes 1° vez	1	5	1	2	11	0
Total de Pacientes de MPF	46	82	75	90	84	94
Total de Pacientes Referidos	126	112	82	207	110	56
Total de Pacientes Contrareferidos	0	0	0	0	0	0
Total DM en Tratamiento	35	48	49	39	47	1
Total DM en Control	11	48	15	22	21	s/d
Total HTA en Tratamiento	34	44	46	32	36	1
Total HTA en Control	26	44	24	26	33	1

Fuente: Subsistema de Prestación de Servicios (SIS) cierre anual 2012 - 2017.

**Nombre:** AHUEHUETZINGO

**CLUES:** MSSSA001200

**Jurisdicción:** No. II

Concepto	2018 p/	Concepto	2018 p/
<b>Infraestructura</b>			
<b>Consultorios</b>	<b>1</b>	<b>Personal de enfermería</b>	<b>2</b>
-Generales	1	-Enfermeras en contacto	2
-Estomatología	0	-Enfermeras en otra actividad	0
-Otros	0		
<b>Salas de expulsión</b>	<b>0</b>		
<b>Recurso humano</b>			
<b>Médicos en contacto</b>	<b>1</b>	<b>Consulta otorgada</b>	
-Generales	0	<b>Consulta externa</b>	<b>1,067</b>
-Odontólogos	0	-Consulta general	1,067
-Otros	0	-Consulta odontológica	0
<b>Médicos pasantes</b>	<b>1</b>		
-P. de medicina	1		
-P. de odontología	0		
		<b>Indicadores de productividad 1/</b>	
		Consulta general por médico general 2/	<b>4.2</b>
		Consulta odontológica por odontólogo 3/	<b>0</b>

p/ La información corresponde al cierre anual de 2018 p/ (Cifras preliminares).

1/Se consideran 252 días hábiles.

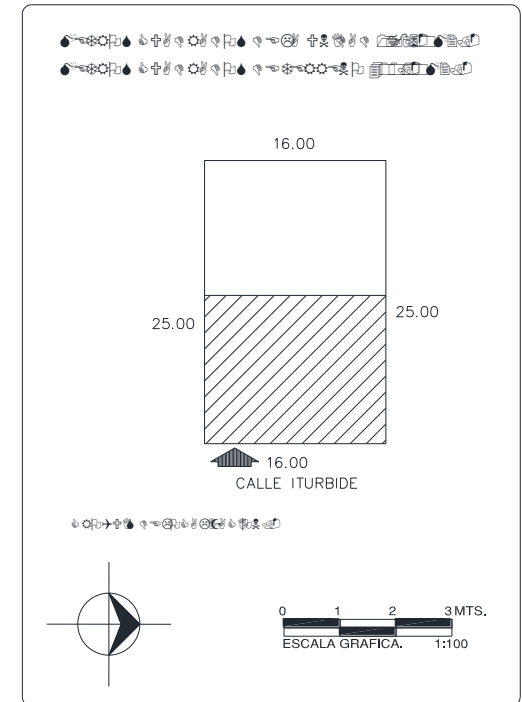
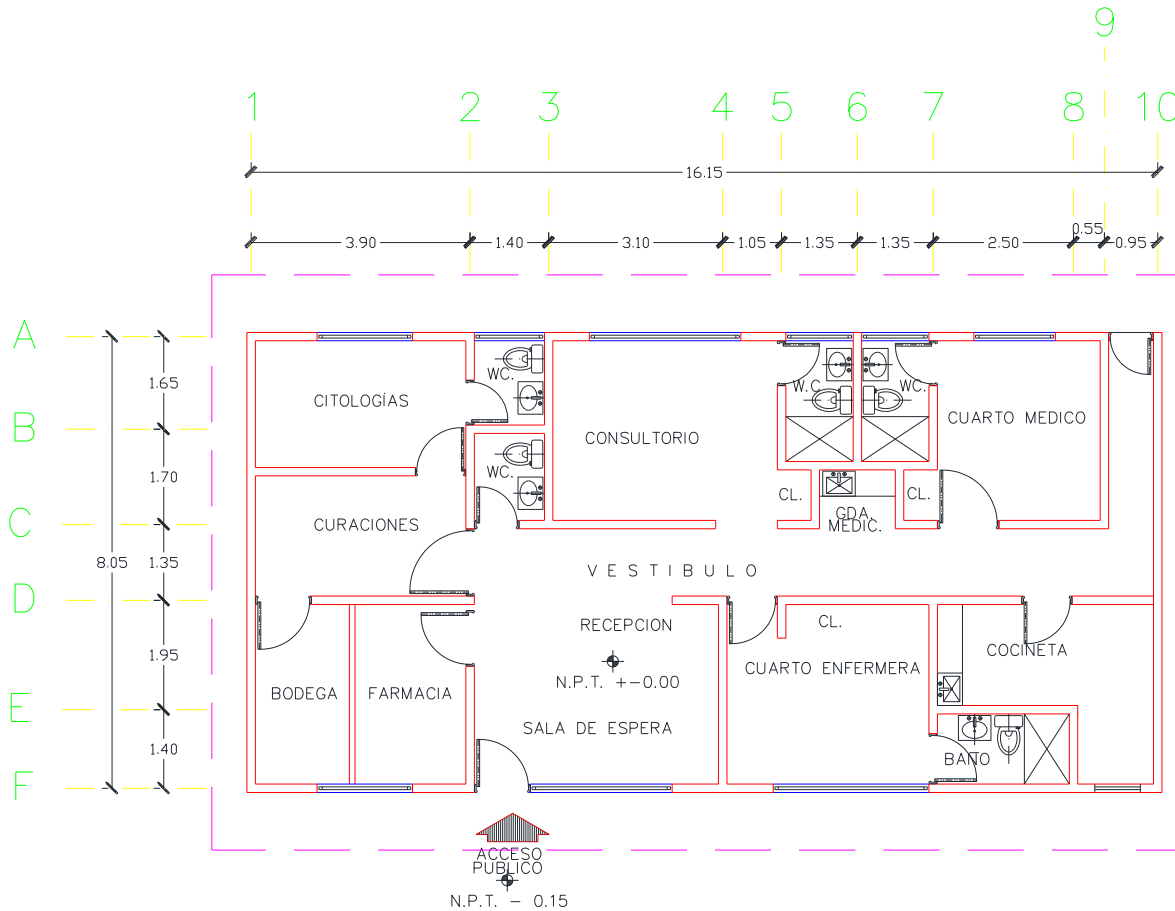
2/Incluye consulta general y médicos generales más pasantes de medicina.

3/Incluye consulta odontológica y odontólogos más pasantes de odontología.

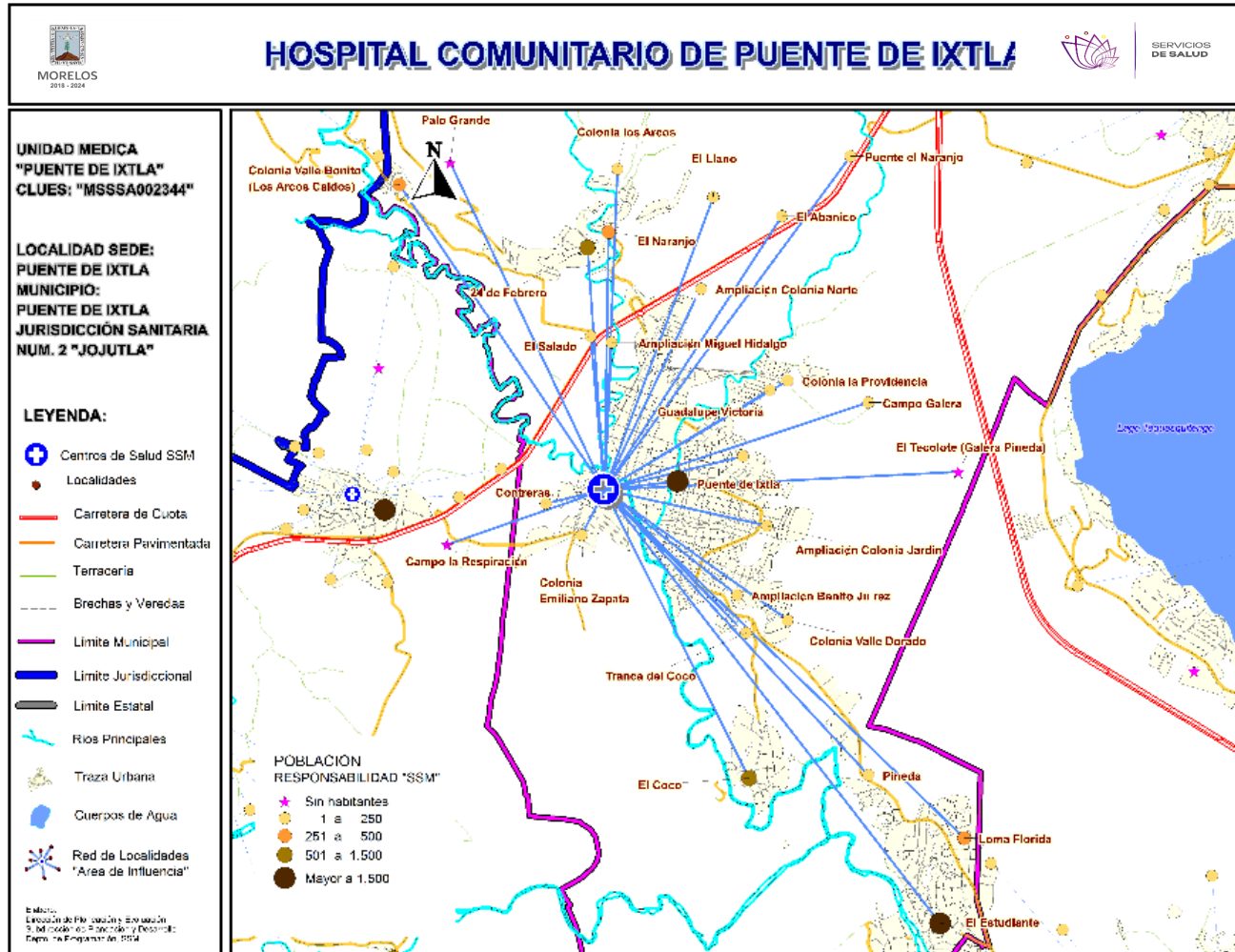
Fuente: SSA/DGIS/Cubos dinámicos de información, 2018 p/.

SINEHIAS, Base de datos/SIS, Cubos dinámicos 2018 p/ (corte 12 de junio).

# CS Ahuehuetzingo: Plano arquitectónico



CENTRO DE SALUD:	FECHA DE CONSTRUCCIÓN:	
JURISDICCION SANITARIA:		
MUNICIPIO:	LOCALIDAD:	
PLANO:		
CLAVE CLUES:	FECHA DE ACTUALIZACIÓN:	VALIDO:
REALIZÓ LEVANTAMIENTO:		



**\*Población afiliada al Seguro Popular: 17,043**



# Población por área de influencia



## POBLACIÓN DEL ÁREA DE INFLUENCIA, 2019.

CLUES: **MSSSA002344**

NOMBRE CLUES: **HOSP. DE PUENTE DE IXTLA**

MUNICIPIO SEDE: **017 PUENTE DE IXTLA**

LOCALIDAD SEDE: **0001 PUENTE DE IXTLA**

TIPOLOGÍA: **N / HOSPITAL INTEGRAL  
(COMUNITARIO)**

HOSPITAL DE REFERENCIA: **HC PUENTE DE IXTLA DR. FERNANDO  
R. VIZCARRA**

CLAVE LOCALIDAD	NOMBRE DE LA LOCALIDAD	COLONIA	POBLACIÓN TOTAL	POBLACIÓN SSM
170010057	Campo la Respiración	-	0	0
170170001	Puente de Ixtla	-	23,847	15,795
170170003	El Coco	-	702	569
170170005	El Estudiante	-	1,755	1,593
170170015	Pineda	-	21	18
170170016	El Abanico	-	29	19
170170025	Loma Florida	-	445	408
170170046	24 de Febrero	-	612	524
170170052	El Llano	-	1	1
170170053	El Naranja	-	330	265
170170064	Tranca del Coco	-	127	106
170170065	Colonia Valle Bonito (Los Arcos Caídos)	-	362	334
170170067	El Salado	-	37	38
170170081	Campo Galera	-	8	8
170170099	Puente el Naranja	-	110	82
170170105	El Tecolote (Galera Pineda)	-	0	0
170170108	Ampliación Miguel Hidalgo	-	86	70
170170119	Colonia Valle Dorado	-	81	73
170170122	Contreras	-	18	18
170170130	Ampliación Benito Juárez	-	95	88
170170131	Ampliación Colonia Jardines de la Herradura	-	67	53
170170135	Colonia Emiliano Zapata	-	209	133
170170137	Guadalupe Victoria	-	127	93
170170139	Ampliación Colonia Norte	-	50	35
170170140	Colonia los Arcos	-	292	249
170170142	Palo Grande	-	0	0
170170143	Colonia Buenos Aires	-	266	207
170170144	Colonia la Providencia	-	95	89
<b>TOTAL POBLACIÓN DE LA UNIDAD MÉDICA</b>			<b>29,772</b>	<b>20,868</b>

## MORBILIDAD DEL C.S. HC PUENTE DE IXTLA DR. FERNANDO R. VIZCARRA (CLUES: MSSA002344) , 2018

No.	PADECIMIENTO	CLAVE CIE10	CASOS	
			NÚM.	TASA *
1	Infecciones respiratorias agudas	J00-J06, J20, J21 excepto J02.0 y J03.0	5,687	276.98
2	Infección de vías urinarias	N30, N34, N39.0	1,746	85.04
3	Infecciones intestinales por otros organismos y las mal definidas	A04, A08-A09 excepto A08.0	1,481	72.13
4	Intoxicación por picadura de alacrán	T63.2, X22	1,094	53.28
5	Gingivitis y enfermedad periodontal	K05	860	41.89
6	Úlceras, gastritis y duodenitis	K25-K29	482	23.48
7	Otitis media aguda	H65.0-H65.1	218	10.62
8	Vulvovaginitis	N76	182	8.86
9	Conjuntivitis	H10	158	7.70
10	Mordeduras por perro	W54	79	3.85
	Resto de Diagnósticos	Resto de Diagnósticos	666	32.44
<b>TOTAL</b>			<b>12,653</b>	
<b>POBLACIÓN RESPONSABILIDAD SSM, 2018:</b>			<b>20,532</b>	

## C.S. HC PUENTE DE IXTLA DR. FERNANDO R. VIZCARRA (CLUES: MSSSA002344)

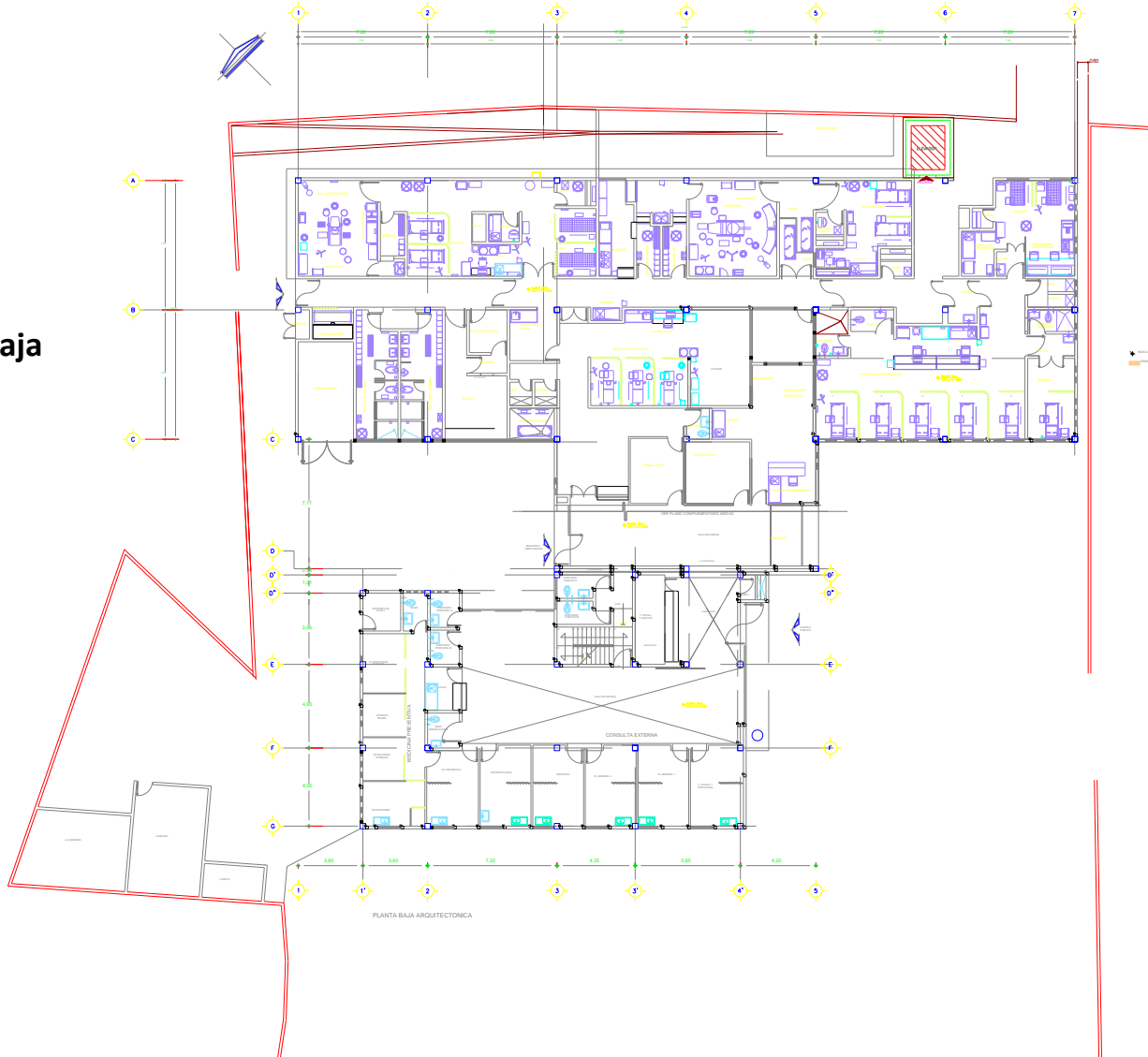
### REPORTE SIS

Año	2012	2013	2014	2015	2016	2017
Total de Embarazadas 1° vez	362	293	320	338	390	384
Total de embarazadas Adolescentes 1° vez	112	106	78	83	87	89
Total de Pacientes de MPF	11275	10768	5492	6769	7074	656
Total de Pacientes Referidos	1,547	294	150	398	313	250
Total de Pacientes Contrareferidos	2	33	0	0	20	12
Total DM en Tratamiento	332	0	209	226	0	s/d
Total DM en Control	40	0	28	96	0	s/d
Total HTA en Tratamiento	369	0	325	321	0	s/d
Total HTA en Control	108	0	0	0	0	s/d

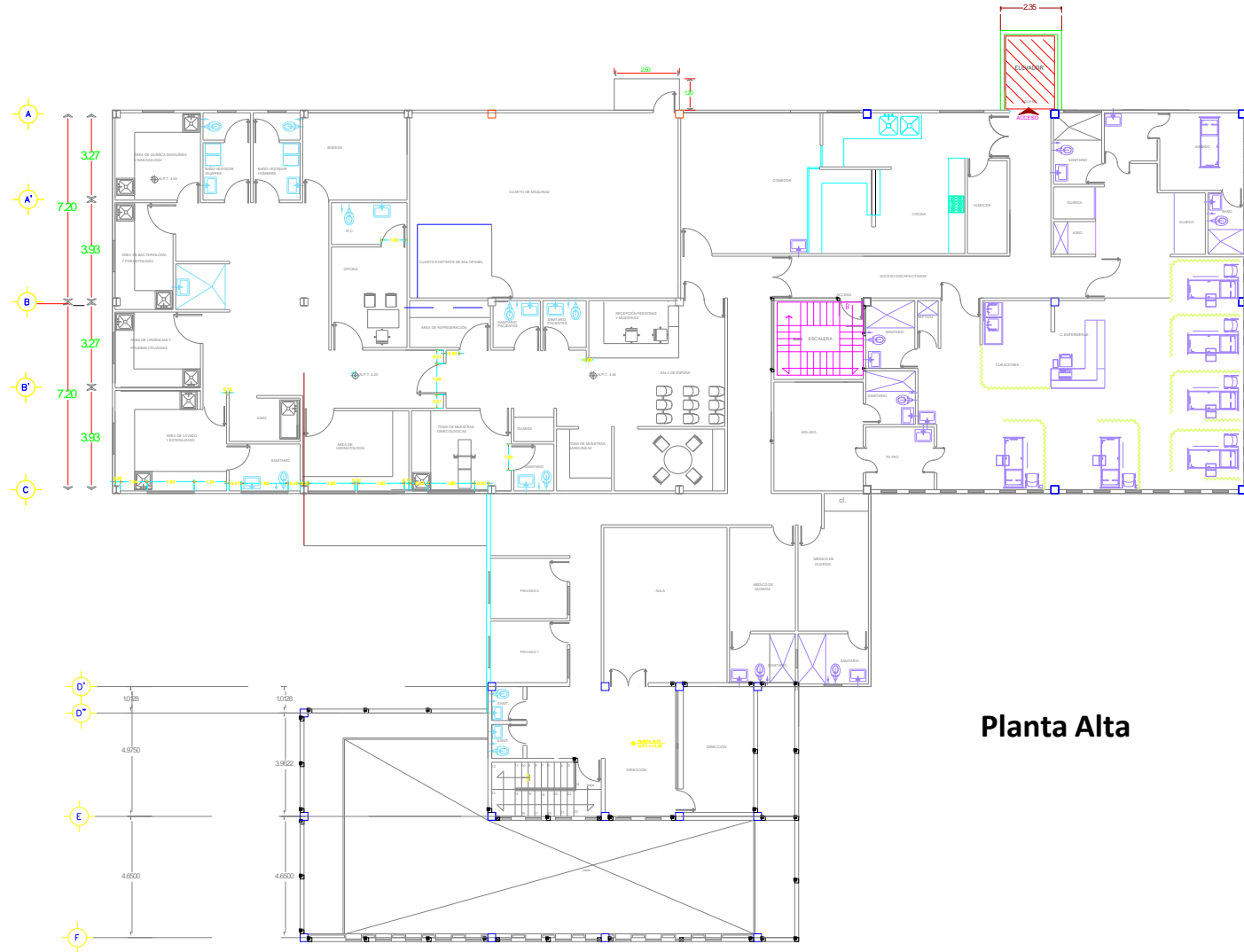
Fuente: Subsistema de Prestación de Servicios (SIS) cierre anual 2012 - 2017.

# CS Hosp. Comunitario de Puente de Ixtla: Plano arquitectónico

Planta Baja

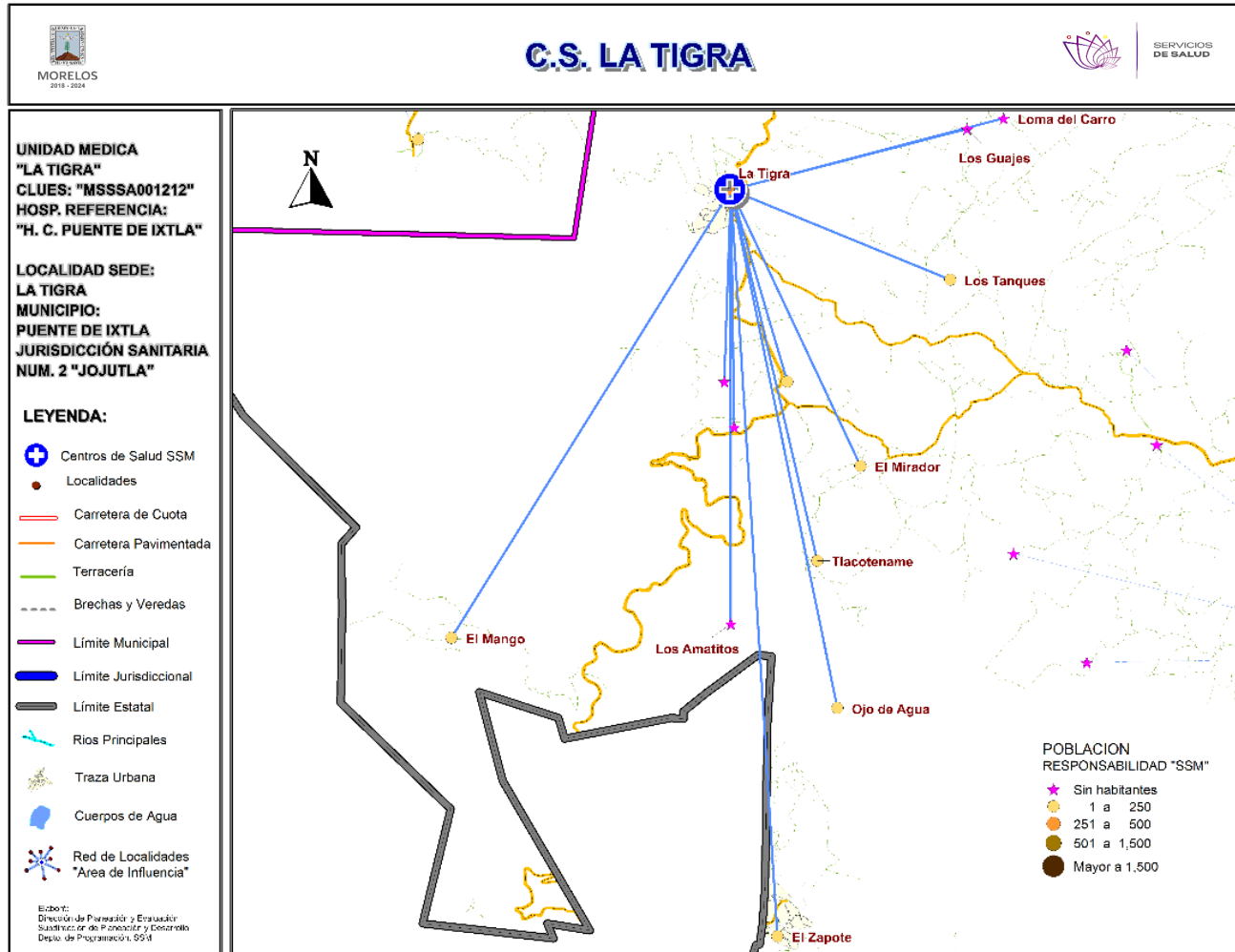


# CS Hosp. Comunitario de Puente de Ixtla: Plano arquitectónico



**Planta Alta**

Fuente: Departamento de Obras, SSM.



**\*Población afiliada al Seguro Popular: 405**

## Población por área de influencia

### POBLACIÓN DEL ÁREA DE INFLUENCIA, 2019.

<b>CLUES:</b> MSSSA001212	<b>NOMBRE CLUES:</b> LA TIGRA			
<b>MUNICIPIO SEDE:</b> 017 PUENTE DE IXTLA	<b>LOCALIDAD SEDE:</b> 0006 LA TIGRA			
<b>TIPOLOGÍA:</b> A / RURAL DE 01 NÚCLEO BÁSICO	<b>HOSPITAL DE REFERENCIA:</b> HC PUENTE DE IXTLA DR. FERNANDO R. VIZCARRA			
CLAVE LOCALIDAD	NOMBRE DE LA LOCALIDAD	COLONIA	POBLACIÓN TOTAL	POBLACIÓN SSM
170170006	La Tigra	-	382	374
170170010	El Zapote	-	110	104
170170017	Los Tanques	-	25	22
170170021	El Cacahuananche	-	0	0
170170048	Los Amatitos	-	0	0
170170050	Campo Amor	-	0	0
170170059	Tlacotenname	-	2	2
170170070	El Mango	-	9	7
170170077	Las Albóndigas	-	3	3
170170093	Los Guajes	-	0	0
170170095	Loma del Carro	-	0	0
170170115	El Mirador	-	7	7
170170116	Ojo de Agua	-	2	2
<b>TOTAL POBLACIÓN DE LA UNIDAD MÉDICA</b>			<b>540</b>	<b>521</b>

MORBILIDAD DEL C.S. LA TIGRA (CLUES: MSSSA001212) , 2018				
No.	PADECIMIENTO	CLAVE CIE10	CASOS	
			NÚM.	TASA *
1	Infecciones respiratorias agudas	J00-J06, J20, J21 excepto J02.0 y J03.0	463	904.30
2	Úlceras, gastritis y duodenitis	K25-K29	128	250.00
3	Infección de vías urinarias	N30, N34, N39.0	114	222.66
4	Infecciones intestinales por otros organismos y las mal definidas	A04, A08-A09 excepto A08.0	98	191.41
5	Conjuntivitis	H10	74	144.53
6	Otitis media aguda	H65.0-H65.1	22	42.97
7	Intoxicación por picadura de alacrán	T63.2, X22	21	41.02
8	Candidiasis urogenital	B37.3-B37.4	16	31.25
9	Vulvovaginitis	N76	11	21.48
10	Amebiasis intestinal	A06.0-A06.3, A06.9	9	17.58
	Resto de Diagnósticos	Resto de Diagnósticos	13	25.39
<b>TOTAL</b>			<b>969</b>	
<b>POBLACIÓN RESPONSABILIDAD SSM, 2018:</b>			<b>512</b>	

## C.S. LA TIGRA (CLUES: MSSSA001212)

### REPORTE SIS

Año	2012	2013	2014	2015	2016	2017
Total de Embarazadas 1° vez	9	9	15	11	10	0
Total de embarazadas Adolescentes 1° vez	2	1	5	2	1	0
Total de Pacientes de MPF	32	42	36	46	86	97
Total de Pacientes Referidos	12	24	50	42	51	8
Total de Pacientes Contrareferidos	0	0	0	0	0	0
Total DM en Tratamiento	3	2	8	7	9	12
Total DM en Control	3	2	3	5	4	10
Total HTA en Tratamiento	8	9	18	4	10	12
Total HTA en Control	8	9	17	4	9	10

Fuente: Subsistema de Prestación de Servicios (SIS) cierre anual 2012 - 2017.

**Nombre:** LA TIGRA  
**CLUES:** MSSSA001212  
**Jurisdicción:** No. II

Concepto	2018 p/	Concepto	2018 p/
<b>Infraestructura</b>			
<b>Consultorios</b>	<b>1</b>	<b>Personal de enfermería</b>	<b>2</b>
-Generales	1	-Enfermeras en contacto	2
-Estomatología	0	-Enfermeras en otra actividad	0
-Otros	0		
<b>Salas de expulsión</b>	<b>0</b>	<b>Consulta otorgada</b>	
		<b>Consulta externa</b>	<b>547</b>
		-Consulta general	547
		-Consulta odontológica	0
<b>Recurso humano</b>			
<b>Médicos en contacto</b>	<b>1</b>	<b>Indicadores de productividad 1/</b>	
-Generales	0	Consulta general por médico general 2/	<b>2.2</b>
-Odontólogos	0	Consulta odontológica por odontólogo 3/	<b>0</b>
-Otros	0		
<b>Médicos pasantes</b>	<b>1</b>		
-P. de medicina	1		
-P. de odontología	0		

p/ La información corresponde al cierre anual de 2018 p/ (Cifras preliminares).

1/Se consideran 252 días hábiles.

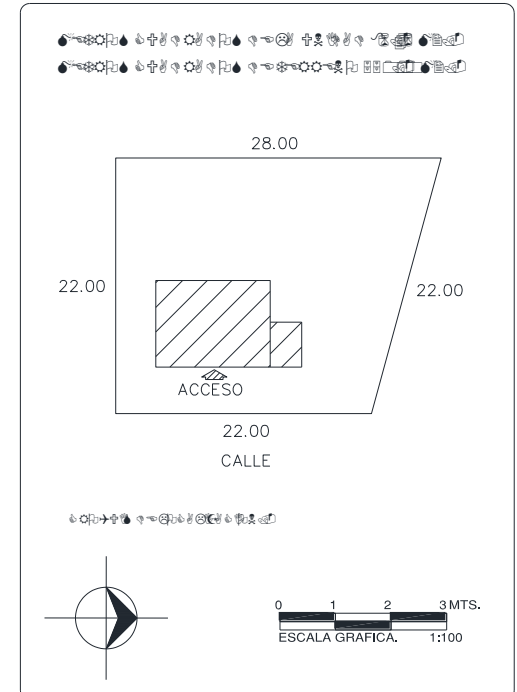
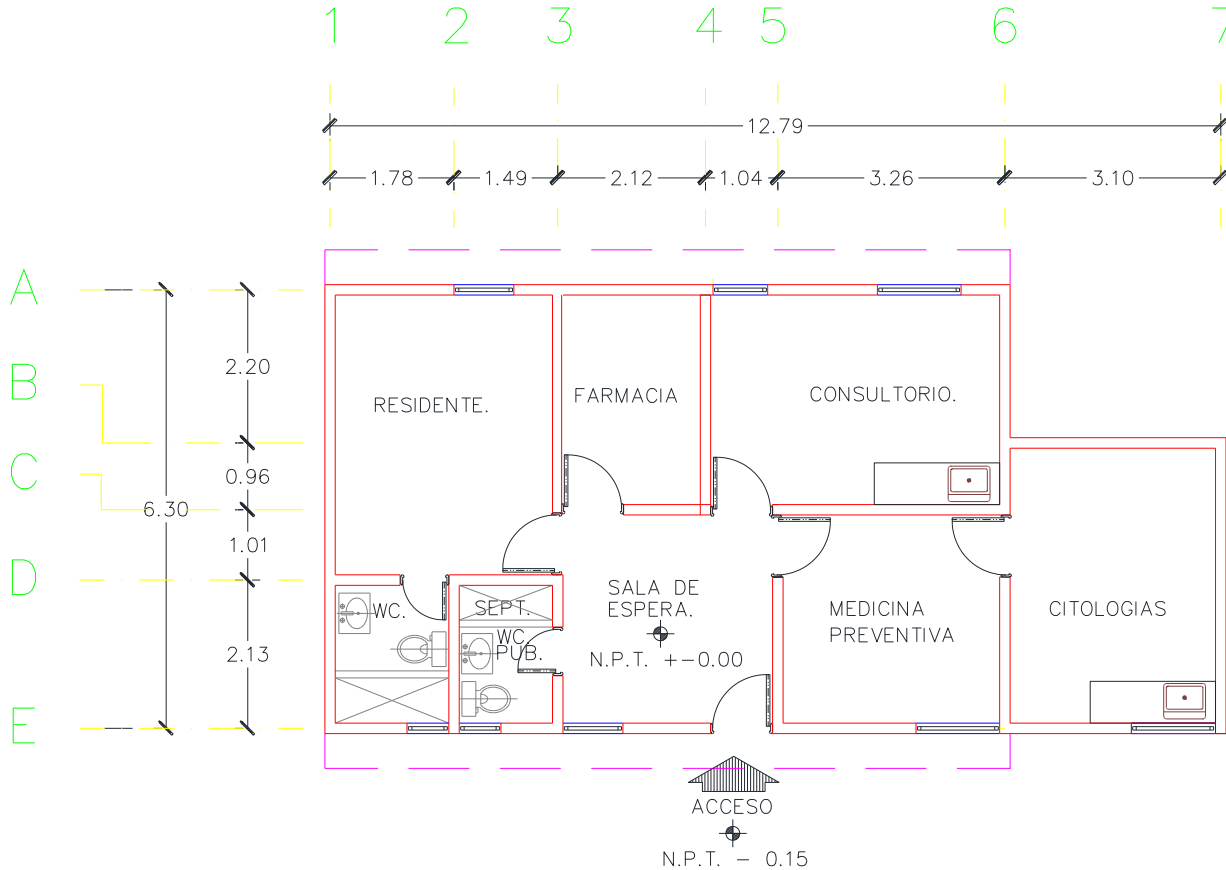
2/Incluye consulta general y médicos generales más pasantes de medicina.

3/Incluye consulta odontológica y odontólogos más pasantes de odontología.

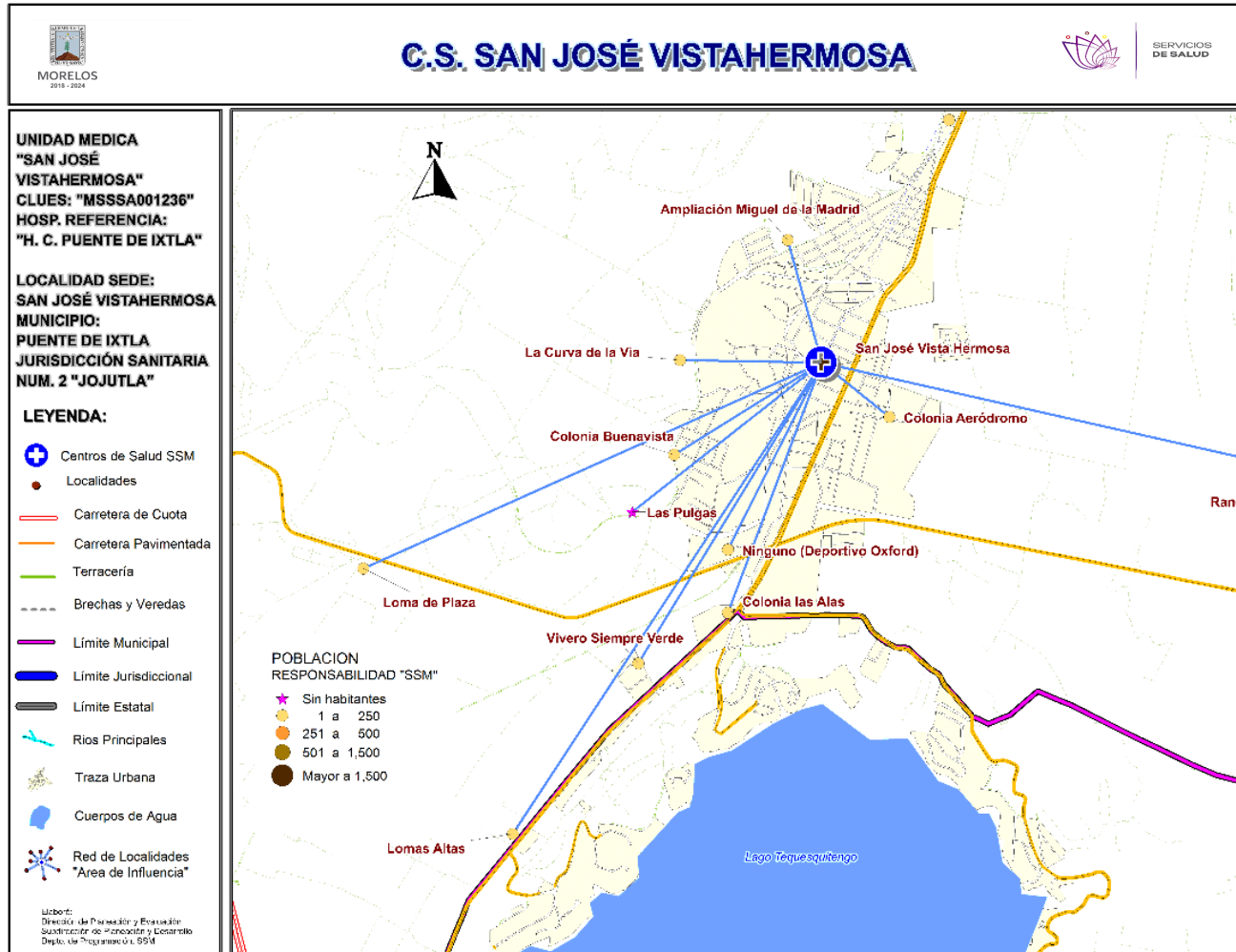
Fuente: SSA/DGIS/Cubos dinámicos de información, 2018 p/.

SINEHIAS, Base de datos/SIS, Cubos dinámicos 2018 p/ (corte 12 de junio).

# CS La Tigra: Plano arquitectónico



CENTRO DE SALUD:	FECHA DE CONSTRUCCIÓN:	
JURISDICCION SANITARIA:	LOCALIDAD:	
MUNICIPIO:	PLANO:	
CLAVE CLUES:	FECHA DE ACTUALIZACIÓN:	VALIDO:
REALIZÓ LEVANTAMIENTO:		



**\*Población afiliada al Seguro Popular: 2,478**



# Población por área de influencia



## POBLACIÓN DEL ÁREA DE INFLUENCIA, 2019.

<b>CLUES:</b> MSSSA001236	<b>NOMBRE CLUES:</b> SAN JOSE VISTA HERMOSA			
<b>MUNICIPIO SEDE:</b> 017 PUENTE DE IXTLA	<b>LOCALIDAD SEDE:</b> 0008 SAN JOSE VISTA HERMOSA			
<b>TIPOLOGÍA:</b> E / URBANO DE 02 NÚCLEOS BÁSICOS	<b>HOSPITAL DE REFERENCIA:</b> HC PUENTE DE IXTLA DR. FERNANDO R. VIZCARRA			
CLAVE LOCALIDAD	NOMBRE DE LA LOCALIDAD	COLONIA	POBLACIÓN TOTAL	POBLACIÓN SSM
170170008	San José Vista Hermosa	-	5,027	2,997
170170043	Rancho Inglés	-	6	6
170170078	Lomas Altas	-	14	11
170170086	Colonia las Alas	-	26	18
170170089	Ninguno [Deportivo Oxford]	-	16	10
170170100	Las Pulgas	-	0	0
170170106	Vivero Siempre Verde	-	20	19
170170123	La Curva de la Vía	-	5	5
170170129	Ampliación Miguel de la Madrid	-	10	9
170170133	Colonia Aeródromo	-	16	6
170170134	Colonia Buenavista	-	76	64
170170141	Loma de Plaza	-	14	7
<b>TOTAL POBLACIÓN DE LA UNIDAD MÉDICA</b>			<b>5,230</b>	<b>3,152</b>

# Morbilidad

MORBILIDAD DEL C.S. SAN JOSÉ VISTA HERMOSA (CLUES: MSSSA001236) , 2018				
No.	PADECIMIENTO	CLAVE CIE10	CASOS	
			NÚM.	TASA *
1	Infecciones respiratorias agudas	J00-J06, J20, J21 excepto J02.0 y J03.0	237	76.38
2	Infección de vías urinarias	N30, N34, N39.0	118	38.03
3	Infecciones intestinales por otros organismos y las mal definidas	A04, A08-A09 excepto A08.0	64	20.63
4	Intoxicación por picadura de alacrán	T63.2, X22	44	14.18
5	Vulvovaginitis	N76	17	5.48
6	Otitis media aguda	H65.0-H65.1	12	3.87
7	Úlceras, gastritis y duodenitis	K25-K29	4	1.29
8	Candidiasis urogenital	B37.3-B37.4	4	1.29
9	Conjuntivitis	H10	4	1.29
10	Violencia intrafamiliar	Y07.0-Y07.2	3	0.97
	Resto de Diagnósticos	Resto de Diagnósticos	8	2.58
<b>TOTAL</b>			<b>515</b>	
<b>POBLACIÓN RESPONSABILIDAD SSM, 2018:</b>			<b>3,103</b>	

## C.S. SAN JOSÉ VISTA HERMOSA (CLUES: MSSSA001236)

### REPORTE SIS

Año	2012	2013	2014	2015	2016	2017
Total de Embarazadas 1° vez	71	47	62	55	47	44
Total de embarazadas Adolescentes 1° vez	15	18	17	21	11	12
Total de Pacientes de MPF	191	216	171	244	171	262
Total de Pacientes Referidos	143	114	260	194	139	78
Total de Pacientes Contrareferidos	0	0	0	0	0	2
Total DM en Tratamiento	48	55	70	81	41	25
Total DM en Control	16	40	3	61	1	s/d
Total HTA en Tratamiento	57	63	88	95	33	24
Total HTA en Control	34	48	41	75	33	21

Fuente: Subsistema de Prestación de Servicios (SIS) cierre anual 2012 - 2017.

**Nombre:** SAN JOSÉ VISTA HERMOSA

**CLUES:** MSSSA001236

**Jurisdicción:** No. II

Concepto	2018 p/	Concepto	2018 p/
<b>Infraestructura</b>			
<b>Consultorios</b>	<b>2</b>	<b>Personal de enfermería</b>	<b>4</b>
-Generales	2	-Enfermeras en contacto	4
-Estomatología	0	-Enfermeras en otra actividad	0
-Otros	0		
<b>Salas de expulsión</b>	<b>0</b>	<b>Consulta otorgada</b>	
<b>Recurso humano</b>		<b>Consulta externa</b>	<b>1,183</b>
<b>Médicos en contacto</b>	<b>2</b>	-Consulta general	1,183
-Generales	0	-Consulta odontológica	0
-Odontólogos	0		
-Otros	0		
<b>Médicos pasantes</b>	<b>2</b>	<b>Indicadores de productividad 1/</b>	
-P. de medicina	2	Consulta general por médico general 2/	<b>2.3</b>
-P. de odontología	0	Consulta odontológica por odontólogo 3/	<b>0</b>

p/ La información corresponde al cierre anual de 2018 p/ (Cifras preliminares).

1/Se consideran 252 días hábiles.

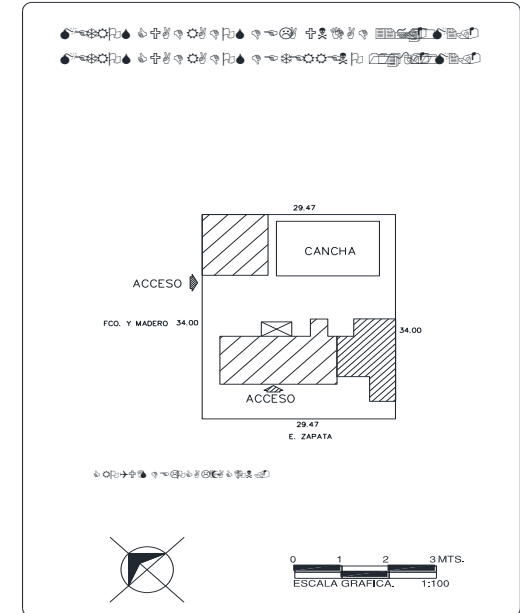
2/Incluye consulta general y médicos generales más pasantes de medicina.

3/Incluye consulta odontológica y odontólogos más pasantes de odontología.

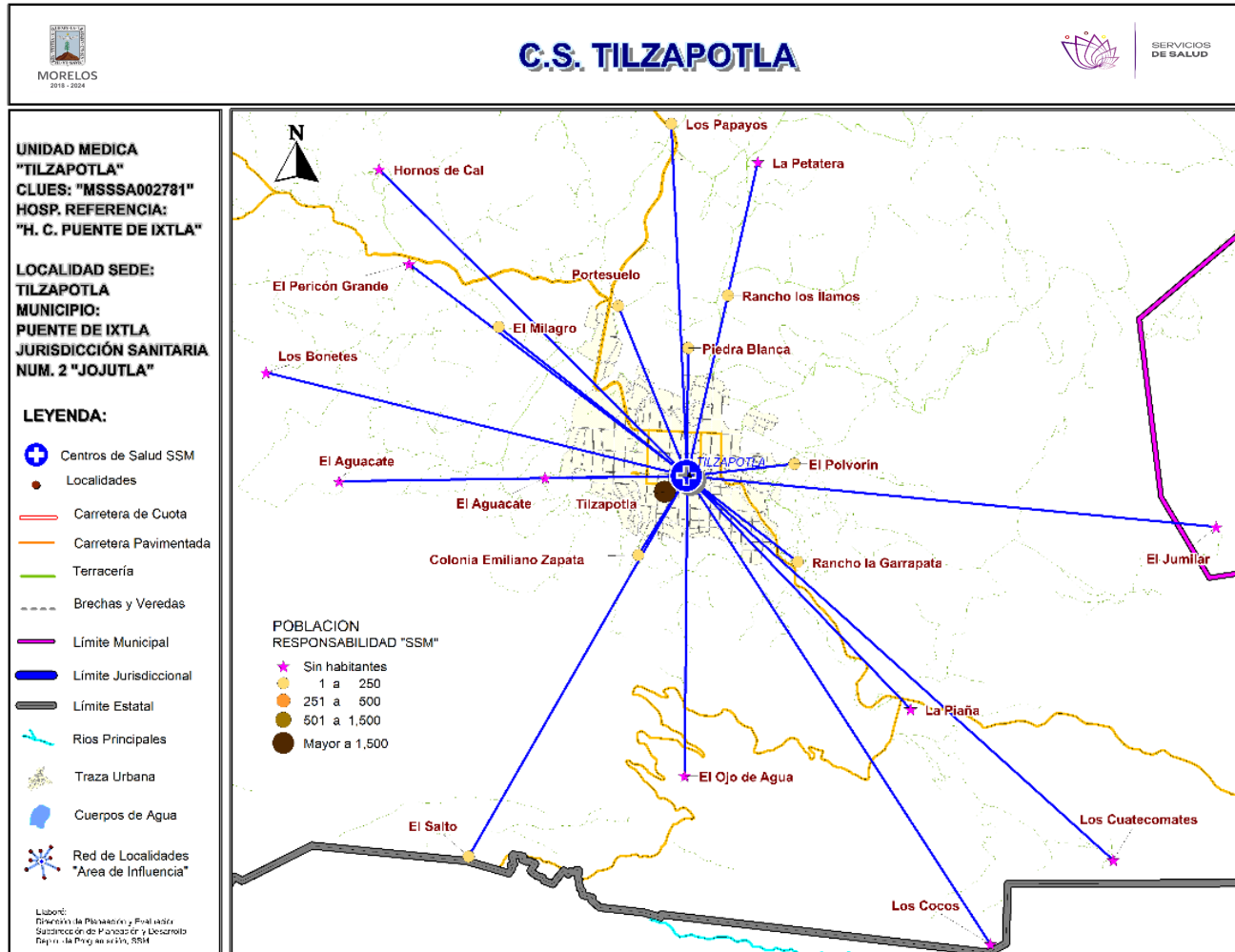
Fuente: SSA/DGIS/Cubos dinámicos de información, 2018 p/.

SINEHIAS, Base de datos/SIS, Cubos dinámicos 2018 p/ (corte 12 de junio).

# CS San José Vista Hermosa: Plano arquitectónico



UNIDAD:	
JURISDICCION SANITARIA:	
MUNICIPIO:	
LOCALIDAD:	
PLANO:	
FECHA:	
CLAVE DE LA UNIDAD:	



**\*Población afiliada al Seguro Popular: 4,103**

# Población por área de influencia

## POBLACIÓN DEL ÁREA DE INFLUENCIA, 2019.

<b>CLUES:</b> MSSSA002781	<b>NOMBRE CLUES:</b> TILZAPOTLA			
<b>MUNICIPIO SEDE:</b> 017 PUENTE DE IXTLA	<b>LOCALIDAD SEDE:</b> 0007 TILZAPOTLA			
<b>TIPOLOGÍA:</b> F / URBANO DE 03 NÚCLEOS BÁSICOS	<b>HOSPITAL DE REFERENCIA:</b> HC PUENTE DE IXTLA DR. FERNANDO R. VIZCARRA			
CLAVE LOCALIDAD	NOMBRE DE LA LOCALIDAD	COLONIA	POBLACIÓN TOTAL	POBLACIÓN SSM
170170007	Tilzapotla	-	5,413	4,350
170170011	El Salto	-	132	130
170170012	Los Ídolos	-	222	198
170170019	El Aguacate	-	0	0
170170020	Los Bonetes	-	0	0
170170028	Los Papayos	-	17	13
170170030	Portesuelo	-	6	6
170170055	La Petatera	-	0	0
170170056	La Piaña	-	0	0
170170062	El Pericón Grande	-	0	0
170170063	Piedra Blanca	-	11	11
170170088	Los Cuatecomates	-	0	0
170170092	Hornos de Cal	-	0	0
170170096	El Milagro	-	6	6
170170097	El Ojo de Agua	-	0	0
170170098	El Polvorín	-	18	18
170170102	Rancho los Ílamos	-	6	6
170170118	Los Cocos	-	0	0
170170128	Rancho la Garrapata	-	3	3
170170136	Colonia Emiliano Zapata	-	15	13
170170138	El Aguacate	-	0	0
170250059	El Jumilar	-	0	0
<b>TOTAL POBLACIÓN DE LA UNIDAD MÉDICA</b>			<b>5,849</b>	<b>4,754</b>

**Fuente:** Cubos Dinámicos de la Dirección General de Información en Salud (DGIS); Proyecciones de la Población por condición de derechohabiente, 2019, DGIS plataforma. Estudio de Regionalización Operativa (ERO). *Fecha consulta:* Marzo 2019. *Fecha de Actualización:* Mayo 2019. *Elaboró:* Departamento de Evaluación.

## C.S. TILZAPOTLA (CLUES: MSSSA002781)

### REPORTE SIS

Año	2012	2013	2014	2015	2016	2017
Total de Embarazadas 1° vez	54	88	66	70	79	37
Total de embarazadas Adolescentes 1° vez	6	23	29	14	10	8
Total de Pacientes de MPF	262	270	294	268	104	151
Total de Pacientes Referidos	217	219	287	505	407	107
Total de Pacientes Contrareferidos	0	0	0	0	0	5
Total DM en Tratamiento	39	39	53	59	104	97
Total DM en Control	16	18	21	24	18	17
Total HTA en Tratamiento	47	53	48	50	132	114
Total HTA en Control	22	30	25	27	119	100

Fuente: Subsistema de Prestación de Servicios (SIS) cierre anual 2012 - 2017.

**Nombre:** TILZAPOTLA  
**CLUES:** MSSSA002781  
**Jurisdicción:** No. II

Concepto	2018 p/	Concepto	2018 p/
<b>Infraestructura</b>			
<b>Consultorios</b>	<b>4</b>	<b>Personal de enfermería</b>	<b>6</b>
-Generales	3	-Enfermeras en contacto	6
-Estomatología	1	-Enfermeras en otra actividad	0
-Otros	0		
<b>Salas de expulsión</b>	<b>0</b>	<b>Consulta otorgada</b>	
		<b>Consulta externa</b>	<b>6,474</b>
<b>Recurso humano</b>		-Consulta general	4,933
<b>Médicos en contacto</b>	<b>4</b>	-Consulta odontológica	1,541
-Generales	1		
-Odontólogos	1		
-Otros	0		
<b>Médicos pasantes</b>	<b>2</b>	<b>Indicadores de productividad 1/</b>	
-P. de medicina	1	Consulta general por médico general 2/	<b>9.8</b>
-P. de odontología	1	Consulta odontológica por odontólogo 3/	<b>3.1</b>

p/ La información corresponde al cierre anual de 2018 p/ (Cifras preliminares).

1/Se consideran 252 días hábiles.

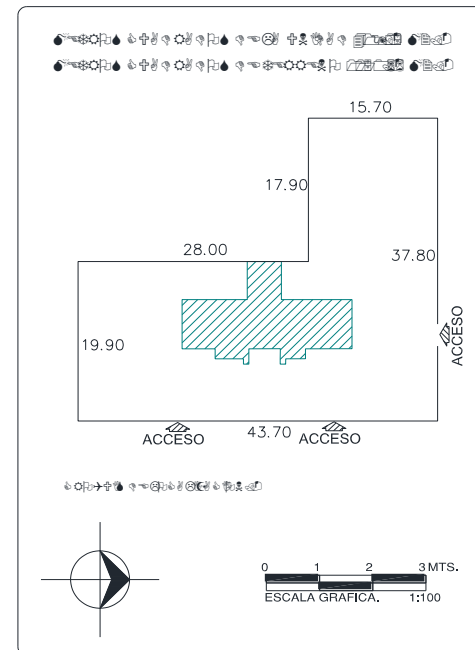
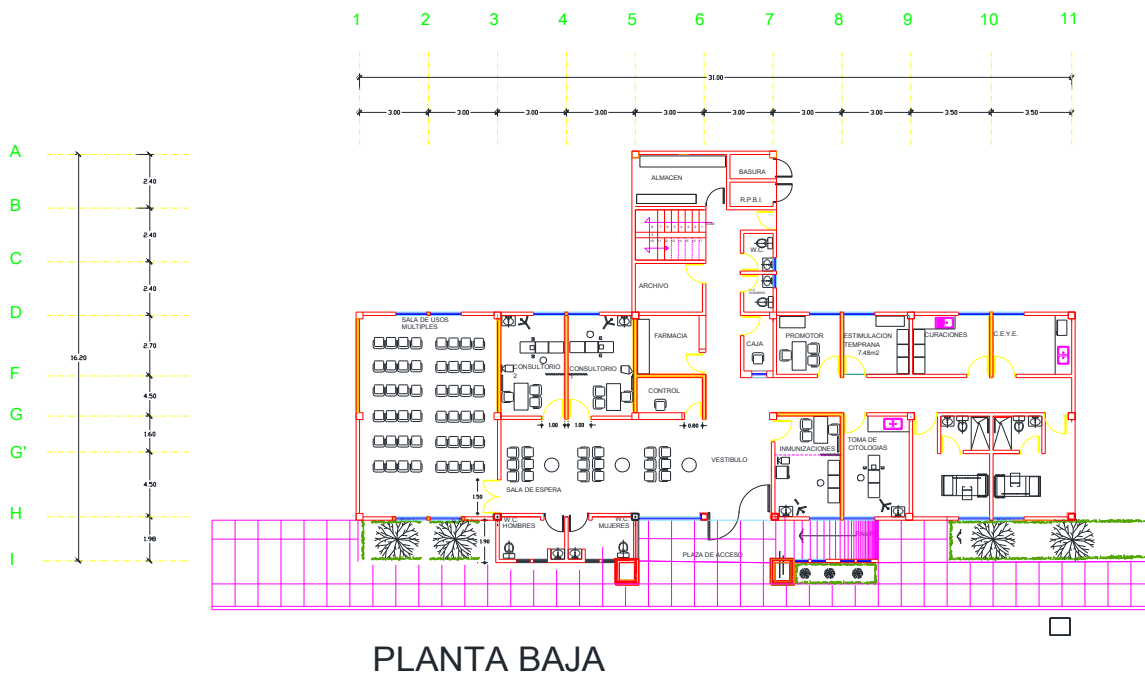
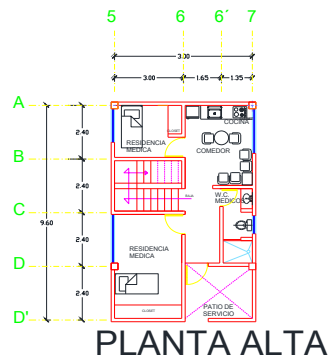
2/Incluye consulta general y médicos generales más pasantes de medicina.

3/Incluye consulta odontológica y odontólogos más pasantes de odontología.

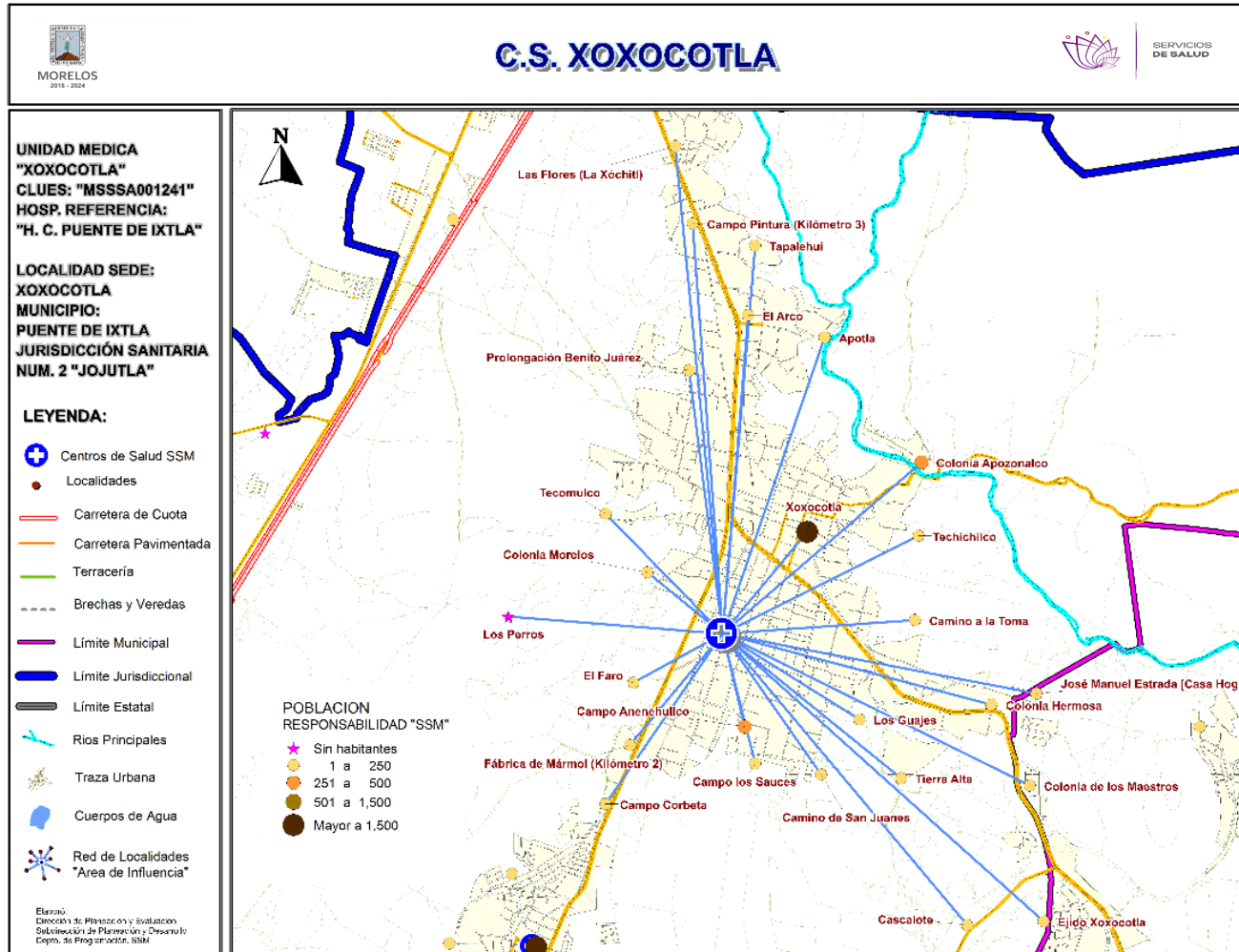
Fuente: SSA/DGIS/Cubos dinámicos de información, 2018 p/.

SINEHIAS, Base de datos/SIS, Cubos dinámicos 2018 p/ (corte 12 de junio).

# CS Tilzapotla: Plano arquitectónico



CENTRO DE SALUD:	FECHA DE CONSTRUCCIÓN:	
JURISDICCION SANITARIA:		
MUNICIPIO:	LOCALIDAD:	
PLANO:		
CLAVE CLUES:	FECHA DE ACTUALIZACIÓN:	VALIDO:
REALIZÓ LEVANTAMIENTO:		



**\*Población afiliada al Seguro Popular: 19,076**



## Población por área de influencia



POBLACIÓN DEL ÁREA DE INFLUENCIA, 2019.				
CLUES: <b>MSSSA001241</b>		NOMBRE CLUES: <b>XOXOCOTLA</b>		
MUNICIPIO SEDE: <b>017 PUENTE DE IXTLA</b>		LOCALIDAD SEDE: <b>0009 XOXOCOTLA</b>		
TIPOLOGÍA: <b>S / URBANO DE 12 NÚCLEOS BÁSICOS Y MÁS</b>		HOSPITAL DE REFERENCIA: <b>HC PUENTE DE IXTLA DR. FERNANDO R. VIZCARRA</b>		
CLAVE LOCALIDAD	NOMBRE DE LA LOCALIDAD	COLONIA	POBLACIÓN TOTAL	POBLACIÓN SSM
170170009	Xoxocotla	-	23,821	20,169
170170014	Apotla	-	59	41
170170022	Campo Pintura (Kilómetro 3)	-	146	105
170170029	Fábrica de Mármol (Kilómetro 2)	-	8	8
170170036	Colonia Hermosa	-	57	31
170170039	Camino de San Juanes	-	8	6
170170040	Tierra Alta	-	5	5
170170042	El Faro	-	11	11
170170044	Colonia Apozonalco	-	322	296
170170045	Tapalehui	-	87	82
170170054	Los Perros	-	0	0
170170069	Los Guajes	-	174	153
170170079	Camino a la Toma	-	63	35
170170084	Cascalote	-	11	11
170170090	Ejido Xoxocotla	-	25	18
170170091	Las Flores (La Xóchitl)	-	250	232
170170113	Campo Corbeta	-	54	42
170170114	Campo los Sauces	-	11	8
170170117	El Arco	-	149	134
170170121	Colonia Morelos	-	53	54
170170125	Prolongación Benito Juárez	-	176	177
170170126	Tecomulco	-	23	23
170170127	Techichilco	-	43	43
170170132	Campo Anenehuilco	-	501	440
170310015	Colonia de los Maestros	-	24	8
170310018	José Manuel Estrada [Casa Hogar]	-	45	44
<b>TOTAL POBLACIÓN DE LA UNIDAD MÉDICA</b>			<b>26,126</b>	<b>22,176</b>

**Fuente:** Cubos Dinámicos de la Dirección General de Información en Salud (DGIS); Proyecciones de la Población por condición de derechohabiente, 2019, DGIS plataforma. Estudio de Regionalización Operativa (ERO). *Fecha consulta:* Marzo 2019. *Fecha de Actualización:* Mayo 2019. *Elaboró:* Departamento de Evaluación.



# Morbilidad



## MORBILIDAD DEL C.S. XOXOCOTLA (CLUES: MSSSA001241) , 2018

No.	PADECIMIENTO	CLAVE CIE10	CASOS	
			NÚM.	TASA *
1	Infecciones respiratorias agudas	J00-J06, J20, J21 excepto J02.0 y J03.0	4,631	212.18
2	Gingivitis y enfermedad periodontal	K05	1,208	55.35
3	Infecciones intestinales por otros organismos y las mal definidas	A04, A08-A09 excepto A08.0	1,143	52.37
4	Infección de vías urinarias	N30, N34, N39.0	1,108	50.77
5	Intoxicación por picadura de alacrán	T63.2, X22	832	38.12
6	Candidiasis urogenital	B37.3-B37.4	499	22.86
7	Úlceras, gastritis y duodenitis	K25-K29	400	18.33
8	Conjuntivitis	H10	148	6.78
9	Otitis media aguda	H65.0-H65.1	133	6.09
10	Mordeduras por perro	W54	98	4.49
	Resto de Diagnósticos	Resto de Diagnósticos	369	16.91
<b>TOTAL</b>			<b>10,569</b>	
<b>POBLACIÓN RESPONSABILIDAD SSM, 2018:</b>			<b>21,826</b>	

## C.S. XOXOCOTLA (CLUES: MSSSA001241)

### REPORTE SIS

Año	2012	2013	2014	2015	2016	2017
Total de Embarazadas 1° vez	491	446	472	469	418	288
Total de embarazadas Adolescentes 1° vez	125	135	130	133	121	88
Total de Pacientes de MPF	1,148	1,381	1,581	399	728	888
Total de Pacientes Referidos	864	896	972	987	1,108	479
Total de Pacientes Contrareferidos	0	0	0	0	0	13
Total DM en Tratamiento	351	387	452	475	6	154
Total DM en Control	99	111	104	199	2	20
Total HTA en Tratamiento	196	157	192	206	2	96
Total HTA en Control	57	75	102	162	12	54

Fuente: Subsistema de Prestación de Servicios (SIS) cierre anual 2012 - 2017.

**Nombre:** XOXOCOTLA  
**CLUES:** MSSSA001241  
**Jurisdicción:** No. II

Concepto	2018 p/	Concepto	2018 p/
<b>Infraestructura</b>			
<b>Consultorios</b>	<b>10</b>	<b>Personal de enfermería</b>	<b>31</b>
-Generales	9	-Enfermeras en contacto	30
-Estomatología	1	-Enfermeras en otra actividad	1
-Otros	0		
<b>Salas de expulsión</b>	<b>0</b>		
<b>Recurso humano</b>		<b>Consulta otorgada</b>	
<b>Médicos en contacto</b>	<b>16</b>	<b>Consulta externa</b>	<b>20,611</b>
-Generales	12	-Consulta general	18,552
-Odontólogos	1	-Consulta odontológica	2,059
-Otros	0		
<b>Médicos pasantes</b>	<b>3</b>		
-P. de medicina	3		
-P. de odontología	0		
		<b>Indicadores de productividad 1/</b>	
		Consulta general por médico general 2/	<b>4.9</b>
		Consulta odontológica por odontólogo 3/	<b>8.2</b>

p/ La información corresponde al cierre anual de 2018 p/ (Cifras preliminares).

1/Se consideran 252 días hábiles.

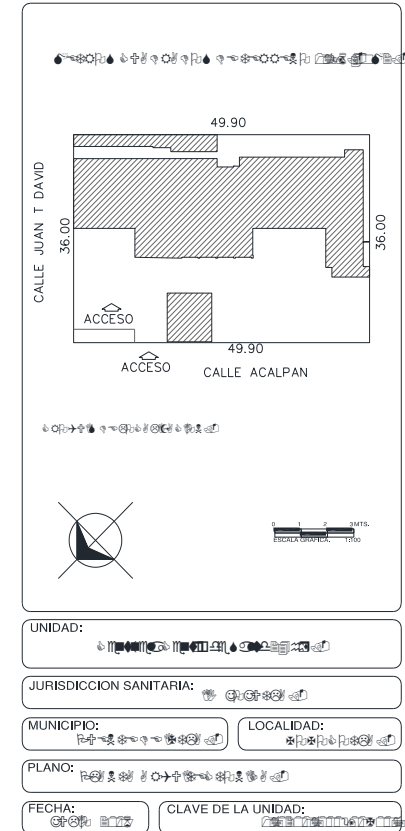
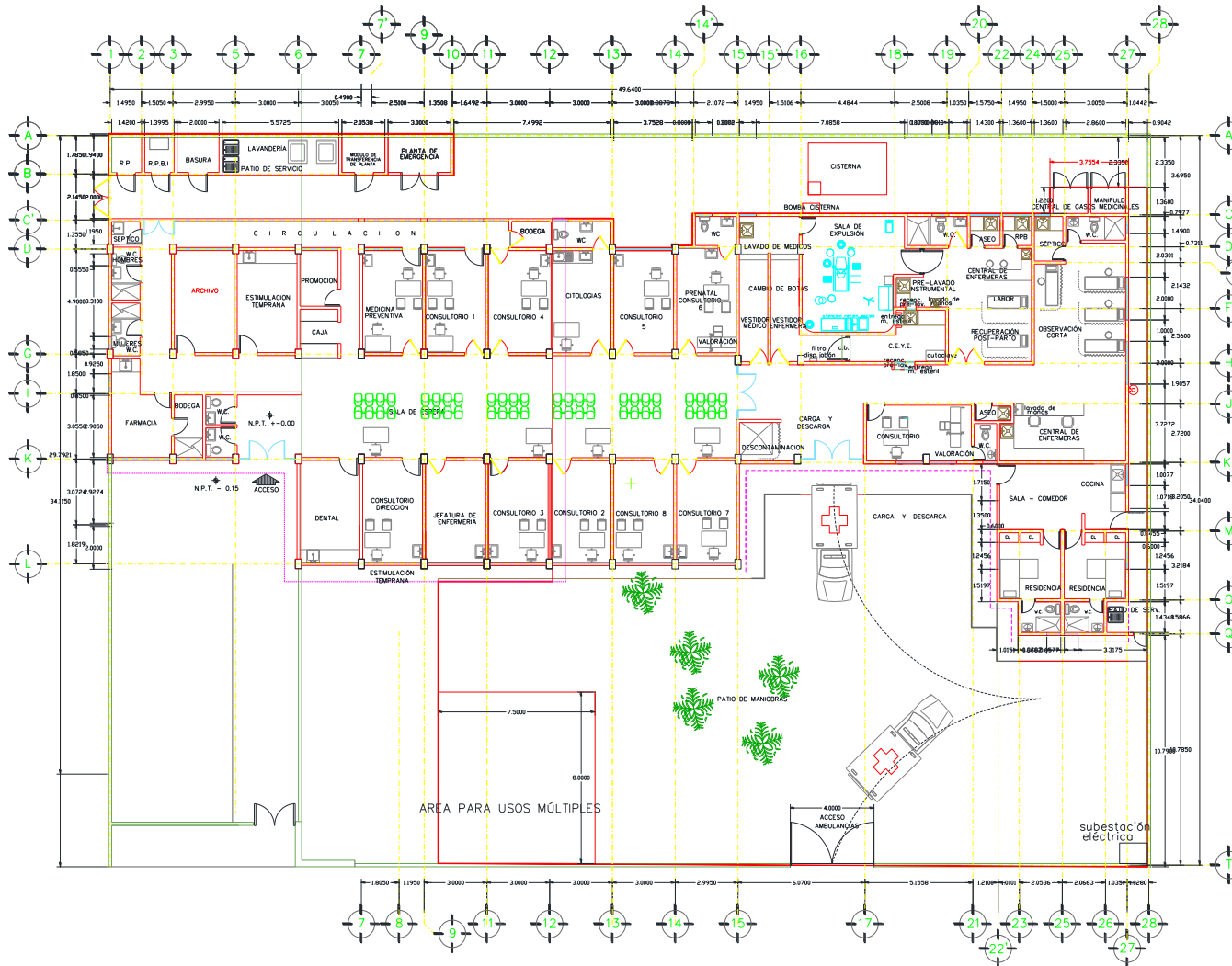
2/Incluye consulta general y médicos generales más pasantes de medicina.

3/Incluye consulta odontológica y odontólogos más pasantes de odontología.

Fuente: SSA/DGIS/Cubos dinámicos de información, 2018 p/.

SINEHIAS, Base de datos/SIS, Cubos dinámicos 2018 p/ (corte 12 de junio).

# CS Xoxocotla: Plano arquitectónico



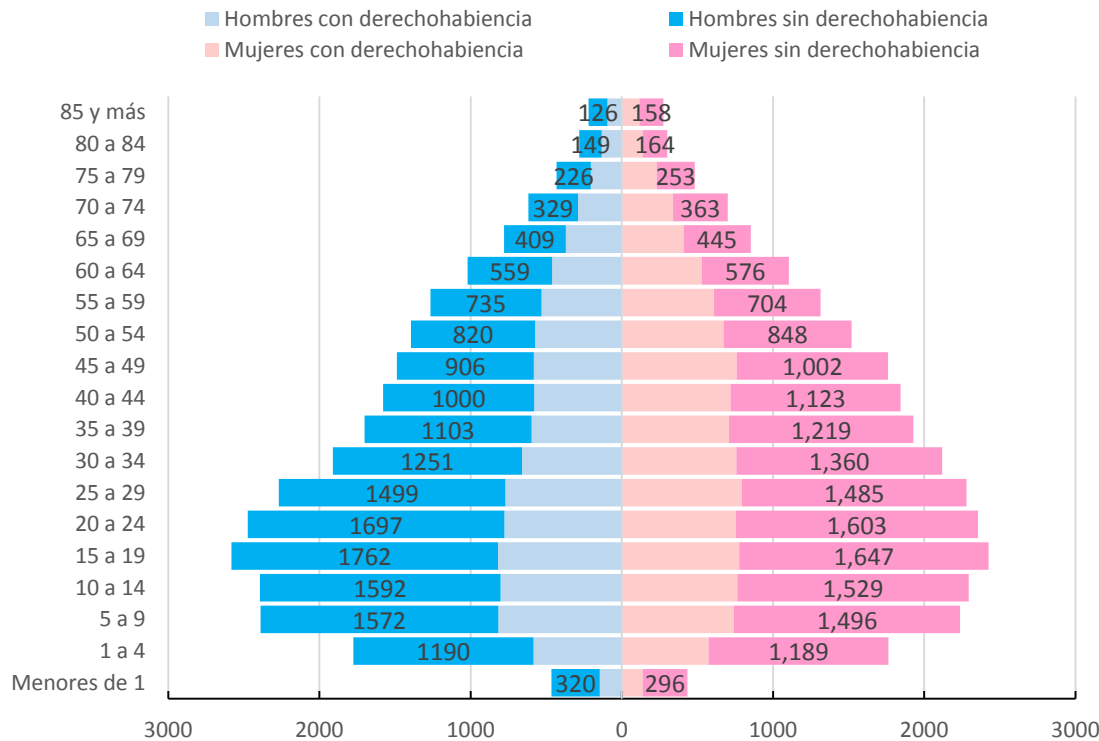
# Municipio: Tlaltizapán

## Jurisdicción Sanitaria II

UNIDADES DE SALUD  
 UNIDADES DE PRIMER NIVEL: 8  
 UNIDADES DE SEGUNDO NIVEL: 0  
 UNIDADES DE TERCER NIVEL: 0  
 UNIDADES MÉDICAS MÓVILES: 3  
 1.- TIPO 0  
 1.- TIPO II  
 1.- TIPO III



**Piramide poblacional por condición de derechohabiencia  
 Municipio de Tlaltizapán, 2019**



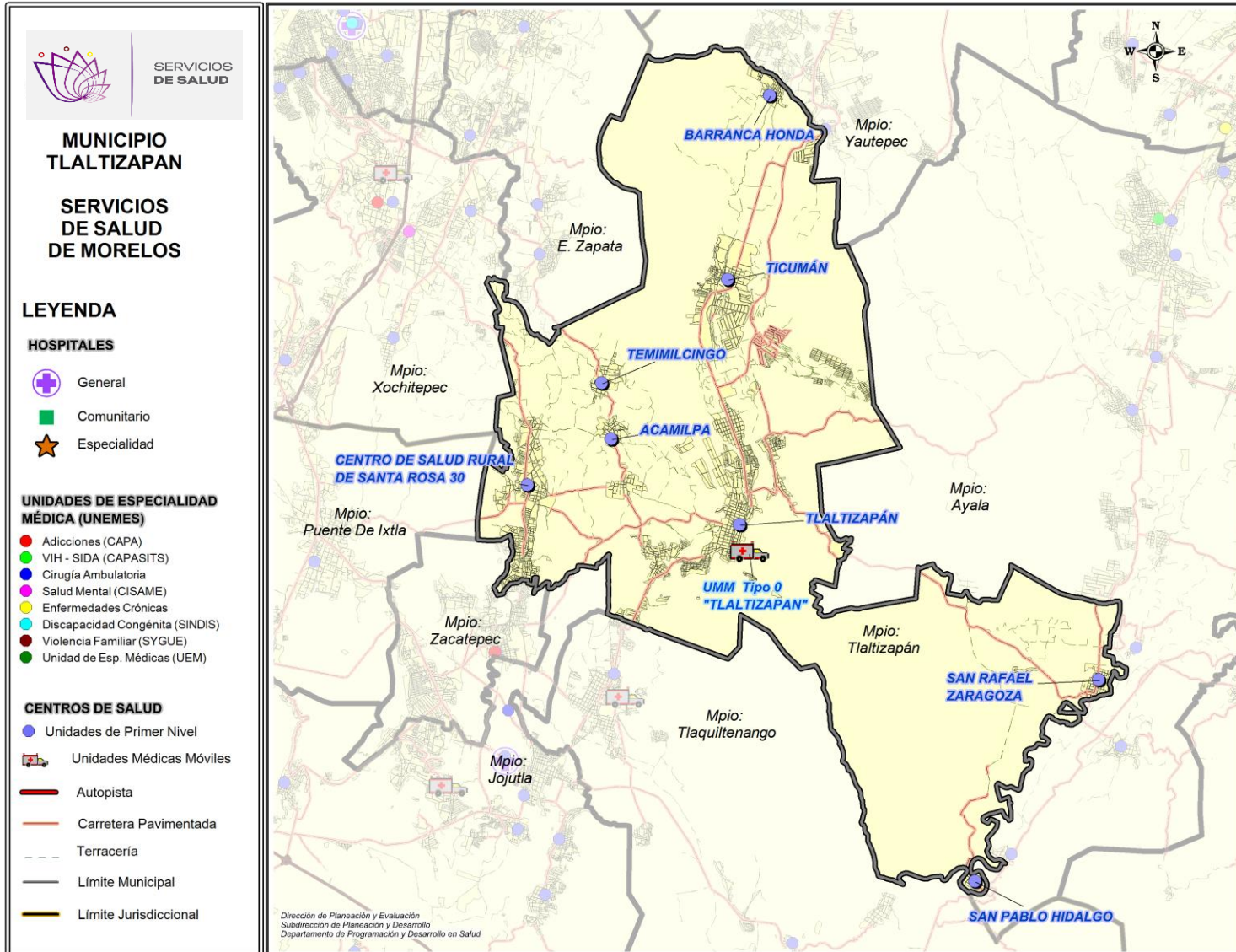
# Municipio: Tlaltizapán

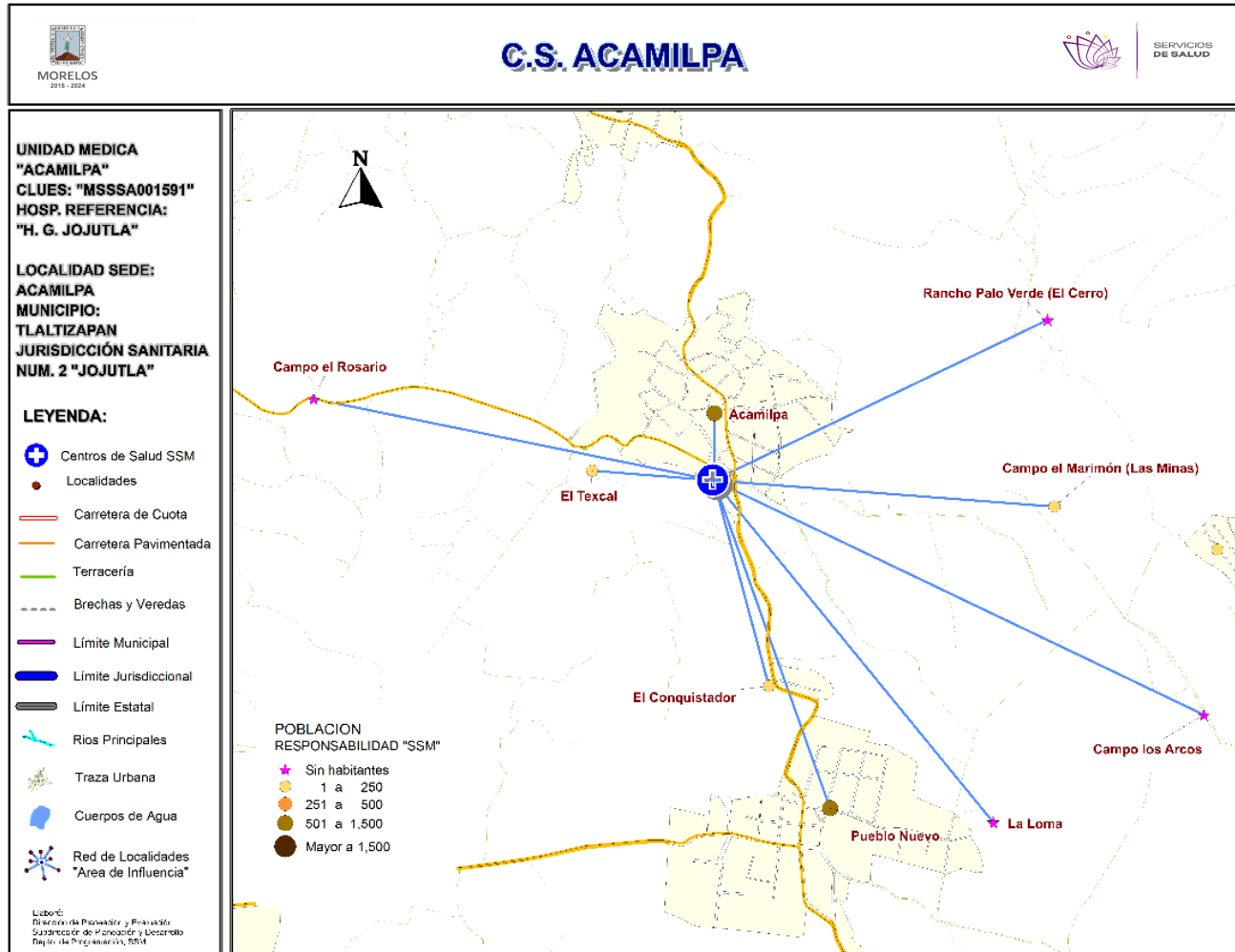
## Jurisdicción Sanitaria II

POBLACIÓN MUNICIPIO DE TLALTIZAPAN, MORELOS 2019.							
Edad quin.	Con Derechohabencia			Sin Derechohabencia			Población total general
	Masculino	Femenino	Total	Masculino	Femenino	Total	
< de 1	146	137	283	320	296	616	899
1 a 4	585	573	1,158	1,190	1,189	2,379	3,537
5 a 9	817	741	1,558	1,572	1,496	3,068	4,626
10 a 14	802	764	1,566	1,592	1,529	3,121	4,687
15 a 19	820	777	1,597	1,762	1,647	3,409	5,006
20 a 24	778	752	1,530	1,697	1,603	3,300	4,830
25 a 29	771	794	1,565	1,499	1,485	2,984	4,549
30 a 34	661	758	1,419	1,251	1,360	2,611	4,030
35 a 39	598	709	1,307	1,103	1,219	2,322	3,629
40 a 44	580	720	1,300	1,000	1,123	2,123	3,423
45 a 49	582	759	1,341	906	1,002	1,908	3,249
50 a 54	575	672	1,247	820	848	1,668	2,915
55 a 59	531	610	1,141	735	704	1,439	2,580
60 a 64	461	529	990	559	576	1,135	2,125
65 a 69	371	407	778	409	445	854	1,632
70 a 74	290	338	628	329	363	692	1,320
75 a 79	206	230	436	226	253	479	915
80 a 84	133	137	270	149	164	313	583
85 y más	95	116	211	126	158	284	495
<b>Total</b>	<b>9,802</b>	<b>10,523</b>	<b>20,325</b>	<b>17,245</b>	<b>17,460</b>	<b>34,705</b>	<b>55,030</b>



# Ubicación Geográfica





**\*Población afiliada al Seguro Popular: 1,528**



## Población por área de influencia



### POBLACIÓN DEL ÁREA DE INFLUENCIA, 2019.

<b>CLUES:</b> MSSSA001591	<b>NOMBRE CLUES:</b> ACAMILPA
<b>MUNICIPIO SEDE:</b> 024 TLALTIZAPÁN DE ZAPATA	<b>LOCALIDAD SEDE:</b> 0002 ACAMILPA
<b>TIPOLOGÍA:</b> A / RURAL DE 01 NÚCLEO BÁSICO	<b>HOSPITAL DE REFERENCIA:</b> HG DE JOJUTLA DR. ERNESTO MEANA SAN ROMÁN

CLAVE LOCALIDAD	NOMBRE DE LA LOCALIDAD	COLONIA	POBLACIÓN TOTAL	POBLACIÓN SSM
170240002	Acamilpa	-	2,136	1,040
170240010	Pueblo Nuevo	-	1,291	577
170240031	El Conquistador	-	2	2
170240071	Rancho Palo Verde (El Cerro)	-	0	0
170240083	La Loma	-	0	0
170240084	El Texcal	-	17	16
170240085	Campo el Marimón (Las Minas)	-	1	1
170240086	Campo el Rosario	-	0	0
170240088	Campo los Arcos	-	0	0
<b>TOTAL POBLACIÓN DE LA UNIDAD MÉDICA</b>			<b>3,447</b>	<b>1,636</b>



# Morbilidad



MORBILIDAD DEL C.S. ACAMILPA (CLUES: MSSSA001591) , 2018				
No.	PADECIMIENTO	CLAVE CIE10	CASOS	
			NÚM.	TASA *
1	Infecciones respiratorias agudas	J00-J06, J20, J21 excepto J02.0 y J03.0	236	146.67
2	Infecciones intestinales por otros organismos y las mal definidas	A04, A08-A09 excepto A08.0	60	37.29
3	Infección de vías urinarias	N30, N34, N39.0	51	31.70
4	Otitis media aguda	H65.0-H65.1	15	9.32
5	Úlceras, gastritis y duodenitis	K25-K29	10	6.22
6	Vulvovaginitis	N76	10	6.22
7	Hepatitis vírica A	B15	9	5.59
8	Diabetes mellitus no insulino dependiente (Tipo II)	E11-E14	9	5.59
9	Hipertensión arterial	I10-I15	8	4.97
10	Intoxicación por picadura de alacrán	T63.2, X22	7	4.35
	Resto de Diagnósticos	Resto de Diagnósticos	28	17.40
<b>TOTAL</b>			<b>443</b>	
<b>POBLACIÓN RESPONSABILIDAD SSM, 2018:</b>			<b>1,609</b>	

## C.S. ACAMILPA (CLUES: MSSSA001591)

### REPORTE SIS

Año	2012	2013	2014	2015	2016	2017
Total de Embarazadas 1° vez	41	63	51	44	28	33
Total de embarazadas Adolescentes 1° vez	14	11	8	17	6	7
Total de Pacientes de MPF	151	145	145	136	138	140
Total de Pacientes Referidos	156	165	192	206	153	52
Total de Pacientes Contrareferidos	0	0	0	0	0	4
Total DM en Tratamiento	30	33	32	33	25	18
Total DM en Control	16	26	15	18	4	6
Total HTA en Tratamiento	36	45	44	46	34	31
Total HTA en Control	32	42	34	18	27	18

Fuente: Subsistema de Prestación de Servicios (SIS) cierre anual 2012 - 2016, preliminar 2017. Fecha de corte febrero 2018.

**Nombre:** ACAMILPA  
**CLUES:** MSSSA001591  
**Jurisdicción:** No. II

Concepto	2018 p/	Concepto	2018 p/
<b>Infraestructura</b>			
<b>Consultorios</b>	<b>1</b>	<b>Personal de enfermería</b>	<b>4</b>
-Generales	1	-Enfermeras en contacto	4
-Estomatología	0	-Enfermeras en otra actividad	0
-Otros	0		
<b>Salas de expulsión</b>	<b>0</b>		
<b>Recurso humano</b>		<b>Consulta otorgada</b>	
<b>Médicos en contacto</b>	<b>1</b>	<b>Consulta externa</b>	<b>1,508</b>
-Generales	0	-Consulta general	1,508
-Odontólogos	0	-Consulta odontológica	0
-Otros	0		
<b>Médicos pasantes</b>	<b>1</b>		
-P. de medicina	1		
-P. de odontología	0		
		<b>Indicadores de productividad 1/</b>	
		Consulta general por médico general 2/	<b>6.0</b>
		Consulta odontológica por odontólogo 3/	<b>0</b>

p/ La información corresponde al cierre anual de 2018 p/ (Cifras preliminares).

1/Se consideran 252 días hábiles.

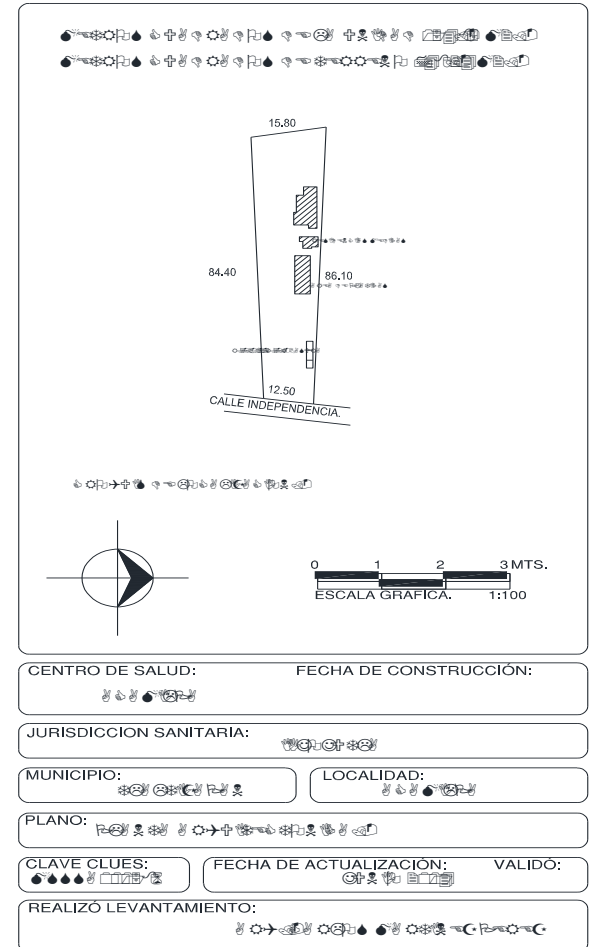
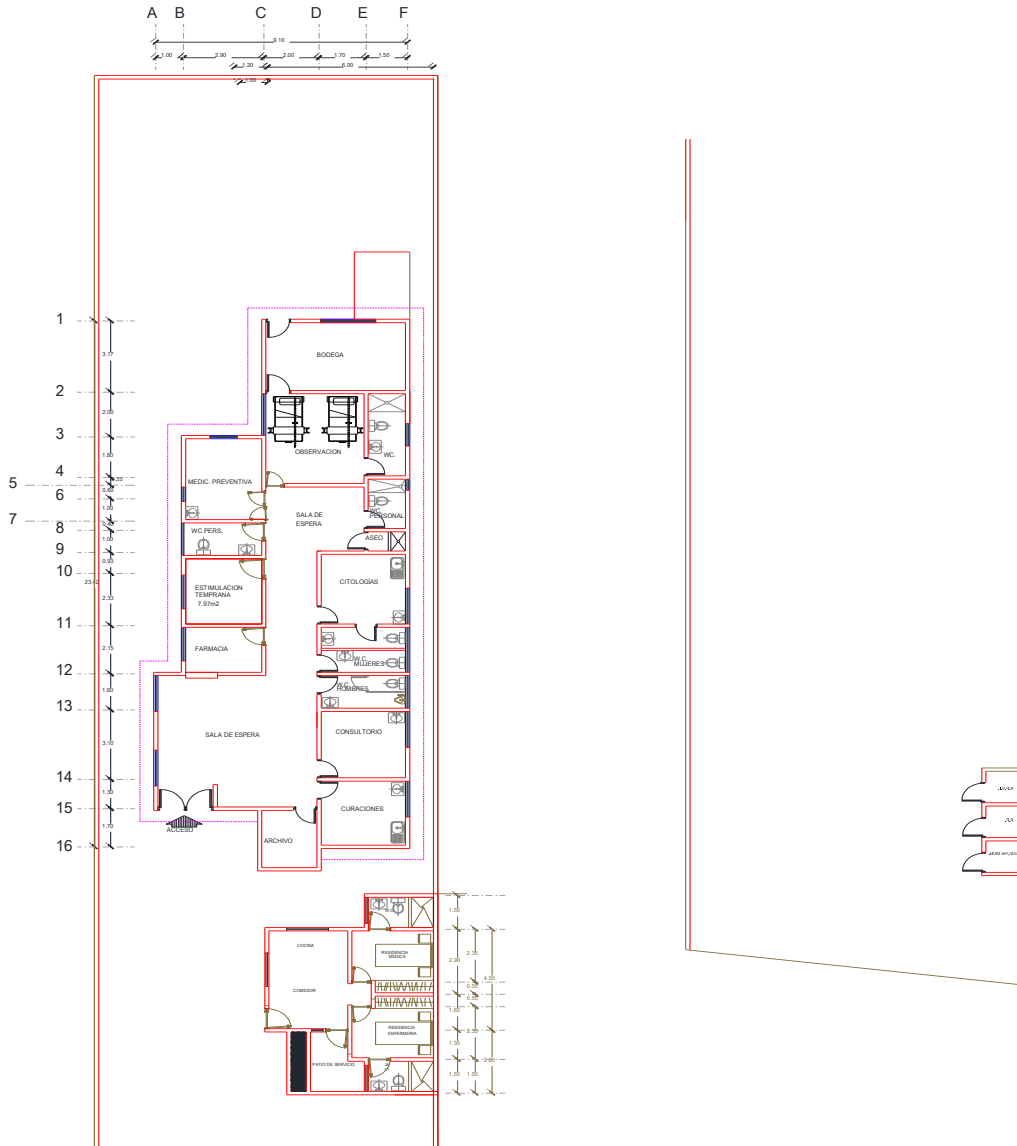
2/Incluye consulta general y médicos generales más pasantes de medicina.

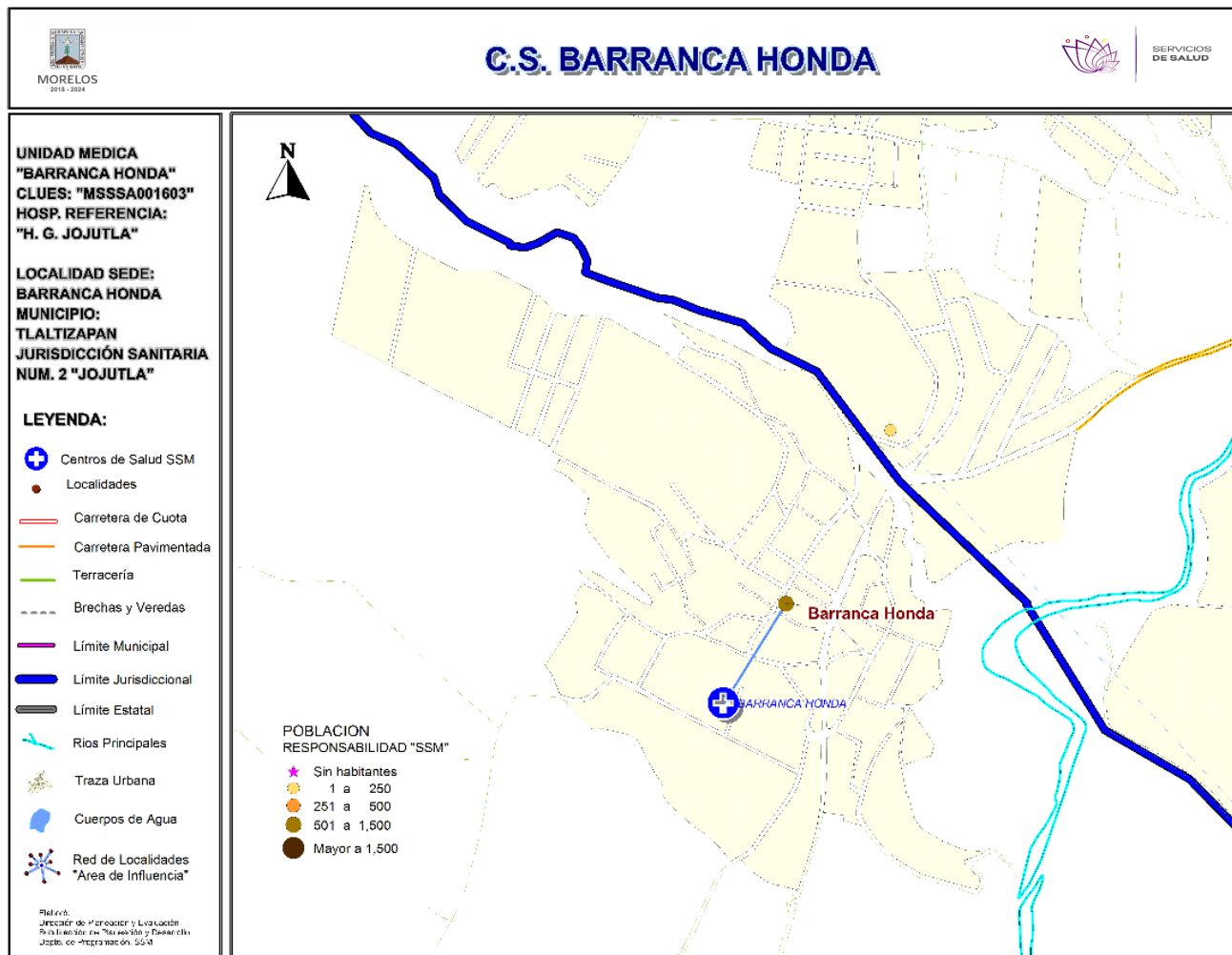
3/Incluye consulta odontológica y odontólogos más pasantes de odontología.

Fuente: SSA/DGIS/Cubos dinámicos de información, 2018 p/.

SINEHIAS, Base de datos/SIS, Cubos dinámicos 2018 p/ (corte 12 de junio).

# CS Acamilpa: Plano arquitectónico





**\*Población afiliada al Seguro Popular: 758**



## Población por área de influencia



POBLACIÓN DEL ÁREA DE INFLUENCIA, 2019.				
CLUES: <b>MSSSA001603</b>		NOMBRE CLUES: <b>BARRANCA HONDA</b>		
MUNICIPIO SEDE: <b>024 TLALTIZAPÁN DE ZAPATA</b>		LOCALIDAD SEDE: <b>0004 BARRANCA HONDA</b>		
TIPOLOGÍA: <b>A / RURAL DE 01 NÚCLEO BÁSICO</b>		HOSPITAL DE REFERENCIA: <b>HG DE JOJUTLA DR. ERNESTO MEANA SAN ROMÁN</b>		
CLAVE LOCALIDAD	NOMBRE DE LA LOCALIDAD	COLONIA	POBLACIÓN TOTAL	POBLACIÓN SSM
170240004	Barranca Honda	-	982	883
<b>TOTAL POBLACIÓN DE LA UNIDAD MÉDICA</b>			<b>982</b>	<b>883</b>

MORBILIDAD DEL C.S. BARRANCA HONDA (CLUES: MSSSA001603) , 2018				
No.	PADECIMIENTO	CLAVE CIE10	CASOS	
			NÚM.	TASA *
1	Infecciones respiratorias agudas	J00-J06, J20, J21 excepto J02.0 y J03.0	240	276.50
2	Infección de vías urinarias	N30, N34, N39.0	37	42.63
3	Infecciones intestinales por otros organismos y las mal definidas	A04, A08-A09 excepto A08.0	31	35.71
4	Intoxicación por picadura de alacrán	T63.2, X22	17	19.59
5	Úlceras, gastritis y duodenitis	K25-K29	8	9.22
6	Hipertensión arterial	I10-I15	3	3.46
7	Vulvovaginitis	N76	2	2.30
8	Gingivitis y enfermedad periodontal	K05	2	2.30
9	Otitis media aguda	H65.0-H65.1	2	2.30
10	Conjuntivitis	H10	2	2.30
	Resto de Diagnósticos	Resto de Diagnósticos	4	4.61
<b>TOTAL</b>			<b>348</b>	
<b>POBLACIÓN RESPONSABILIDAD SSM, 2018:</b>			<b>868</b>	



## C.S. BARRANCA HONDA (CLUES: MSSSA001603)

### REPORTE SIS

Año	2012	2013	2014	2015	2016	2017
Total de Embarazadas 1° vez	38	29	20	16	16	8
Total de embarazadas Adolescentes 1° vez	14	12	8	7	6	4
Total de Pacientes de MPF	19	75	89	110	126	74
Total de Pacientes Referidos	131	167	71	59	107	26
Total de Pacientes Contrareferidos	0	0	0	0	0	0
Total DM en Tratamiento	32	47	41	48	25	26
Total DM en Control	15	31	28	28	6	11
Total HTA en Tratamiento	46	39	45	50	34	29
Total HTA en Control	31	34	37	29	34	28

Fuente: Subsistema de Prestación de Servicios (SIS) cierre anual 2012 - 2016, preliminar 2017. Fecha de corte febrero 2018.

**Nombre:** BARRANCA HONDA

**CLUES:** MSSSA001603

**Jurisdicción:** No. II

Concepto	2018 p/	Concepto	2018 p/
<b>Infraestructura</b>			
<b>Consultorios</b>	<b>1</b>	<b>Personal de enfermería</b>	<b>2</b>
-Generales	1	-Enfermeras en contacto	2
-Estomatología	0	-Enfermeras en otra actividad	0
-Otros	0		
<b>Salas de expulsión</b>	<b>0</b>		
<b>Recurso humano</b>			
<b>Médicos en contacto</b>	<b>1</b>	<b>Consulta otorgada</b>	
-Generales	0	<b>Consulta externa</b>	<b>809</b>
-Odontólogos	0	-Consulta general	809
-Otros	0	-Consulta odontológica	0
<b>Médicos pasantes</b>	<b>1</b>		
-P. de medicina	1		
-P. de odontología	0		
		<b>Indicadores de productividad 1/</b>	
		Consulta general por médico general 2/	<b>3.2</b>
		Consulta odontológica por odontólogo 3/	<b>0</b>

p/ La información corresponde al cierre anual de 2018 p/ (Cifras preliminares).

1/Se consideran 252 días hábiles.

2/Incluye consulta general y médicos generales más pasantes de medicina.

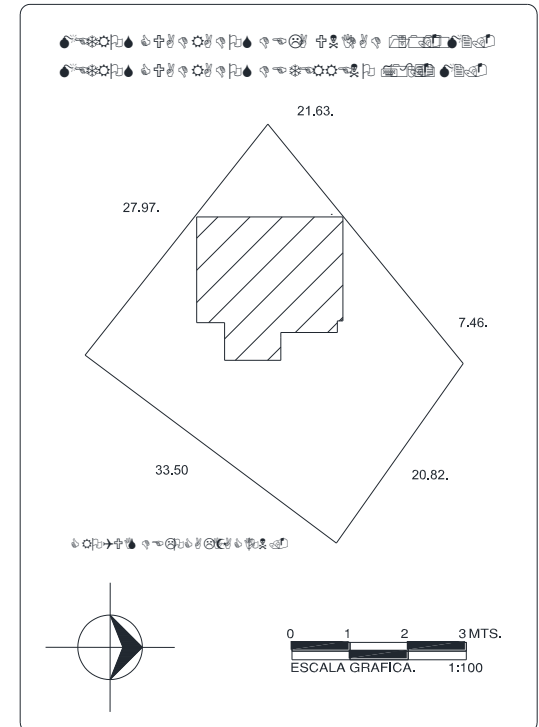
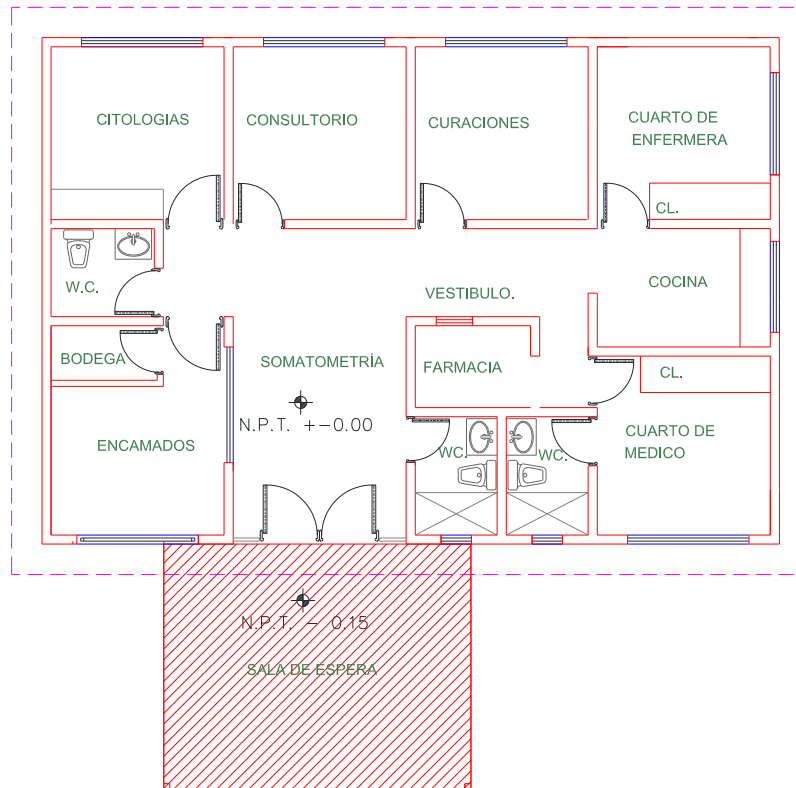
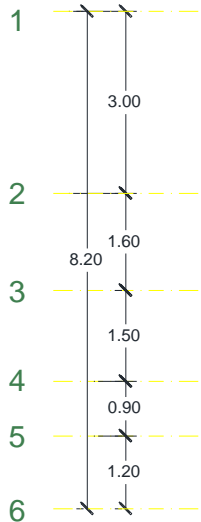
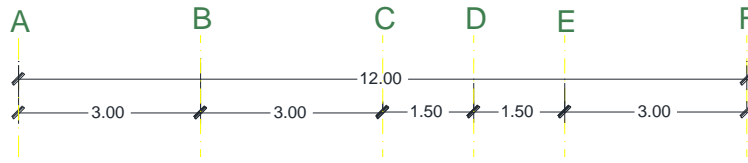
3/Incluye consulta odontológica y odontólogos más pasantes de odontología.

Fuente: SSA/DGIS/Cubos dinámicos de información, 2018 p/.

SINEHIAS, Base de datos/SIS, Cubos dinámicos 2018 p/ (corte 12 de junio).



# CS Barranca Honda: Plano arquitectónico



CENTRO DE SALUD:      FECHA DE CONSTRUCCIÓN:

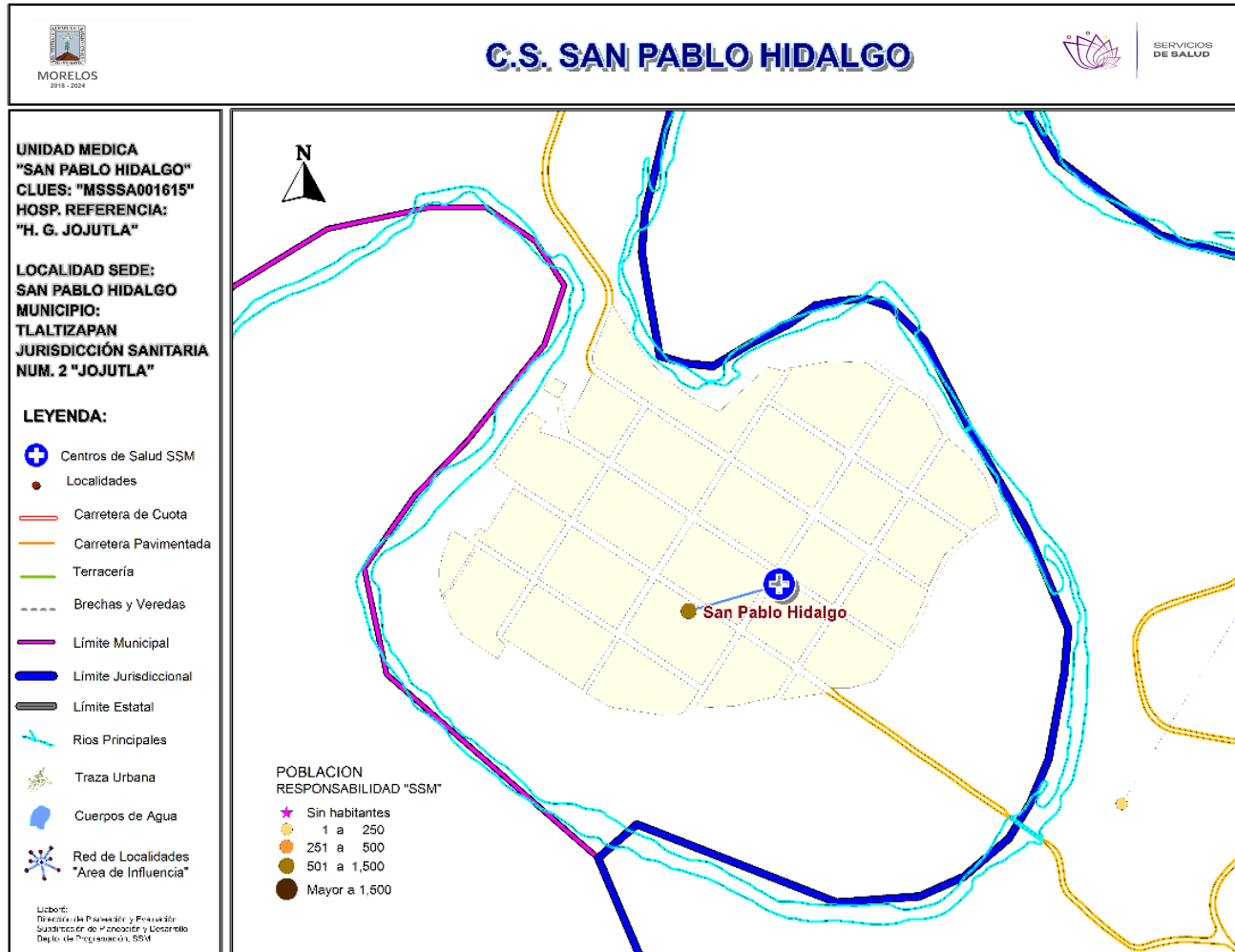
JURISDICCION SANITARIA:

MUNICIPIO:      LOCALIDAD:

PLANO:

CLAVE CLUES:      FECHA DE ACTUALIZACIÓN:      VALIDO:

REALIZÓ LEVANTAMIENTO:



**\*Población afiliada al Seguro Popular: 467**



## Población por área de influencia



POBLACIÓN DEL ÁREA DE INFLUENCIA, 2019.				
<b>CLUES:</b>	MSSSA001615	<b>NOMBRE CLUES:</b>	SAN PABLO HIDALGO	
<b>MUNICIPIO SEDE:</b>	024 TLALTIZAPÁN DE ZAPATA	<b>LOCALIDAD SEDE:</b>	0006 SAN PABLO HIDALGO	
<b>TIPOLOGÍA:</b>	A / RURAL DE 01 NÚCLEO BÁSICO	<b>HOSPITAL DE REFERENCIA:</b>	HG DE JOJUTLA DR. ERNESTO MEANA SAN ROMÁN	
CLAVE LOCALIDAD	NOMBRE DE LA LOCALIDAD	COLONIA	POBLACIÓN TOTAL	POBLACIÓN SSM
170240006	San Pablo Hidalgo	-	608	573
<b>TOTAL POBLACIÓN DE LA UNIDAD MÉDICA</b>			<b>608</b>	<b>573</b>

## MORBILIDAD DEL C.S. SAN PABLO HIDALGO (CLUES: MSSSA001615) , 2018

No.	PADECIMIENTO	CLAVE CIE10	CASOS	
			NÚM.	TASA *
1	Infecciones respiratorias agudas	J00-J06, J20, J21 excepto J02.0 y J03.0	136	241.13
2	Infecciones intestinales por otros organismos y las mal definidas	A04, A08-A09 excepto A08.0	46	81.56
3	Infección de vías urinarias	N30, N34, N39.0	18	31.91
4	Úlceras, gastritis y duodenitis	K25-K29	15	26.60
5	Intoxicación por picadura de alacrán	T63.2, X22	14	24.82
6	Vulvovaginitis	N76	7	12.41
7	Gingivitis y enfermedad periodontal	K05	5	8.87
8	Infección por Virus Zika	U06.9	5	8.87
9	Conjuntivitis	H10	4	7.09
10	Otitis media aguda	H65.0-H65.1	3	5.32
	Resto de Diagnósticos	Resto de Diagnósticos	15	26.60
<b>TOTAL</b>			<b>268</b>	
<b>POBLACIÓN RESPONSABILIDAD SSM, 2018:</b>			<b>564</b>	

## C.S. SAN PABLO HIDALGO (CLUES: MSSSA001615)

### REPORTE SIS

Año	2012	2013	2014	2015	2016	2017
Total de Embarazadas 1° vez	12	10	11	6	10	6
Total de embarazadas Adolescentes 1° vez	3	1	4	3	3	0
Total de Pacientes de MPF	43	47	64	81	49	46
Total de Pacientes Referidos	43	46	62	31	40	20
Total de Pacientes Contrareferidos	0	0	0	0	0	0
Total DM en Tratamiento	23	23	24	24	9	s/d
Total DM en Control	18	18	20	20	6	s/d
Total HTA en Tratamiento	29	30	32	32	6	s/d
Total HTA en Control	22	22	23	23	8	s/d

Fuente: Subsistema de Prestación de Servicios (SIS) cierre anual 2012 - 2016, preliminar 2017. Fecha de corte febrero 2018.

**Nombre:** SAN PABLO HIDALGO

**CLUES:** MSSSA001615

**2018**

**Jurisdicción:** No. II

Concepto	2018 p/	Concepto	2018 p/
<b>Infraestructura</b>			
<b>Consultorios</b>	<b>1</b>	<b>Personal de enfermería</b>	<b>2</b>
-Generales	1	-Enfermeras en contacto	2
-Estomatología	0	-Enfermeras en otra actividad	0
-Otros	0		
<b>Salas de expulsión</b>	<b>0</b>		
<b>Recurso humano</b>			
<b>Médicos en contacto</b>	<b>1</b>	<b>Consulta otorgada</b>	
-Generales	0	<b>Consulta externa</b>	<b>1,176</b>
-Odontólogos	0	-Consulta general	1,176
-Otros	0	-Consulta odontológica	0
<b>Médicos pasantes</b>	<b>1</b>		
-P. de medicina	1		
-P. de odontología	0		
		<b>Indicadores de productividad 1/</b>	
		Consulta general por médico general 2/	<b>4.7</b>
		Consulta odontológica por odontólogo 3/	<b>0</b>

p/ La información corresponde al cierre anual de 2018 p/ (Cifras preliminares).

1/Se consideran 252 días hábiles.

2/Incluye consulta general y médicos generales más pasantes de medicina.

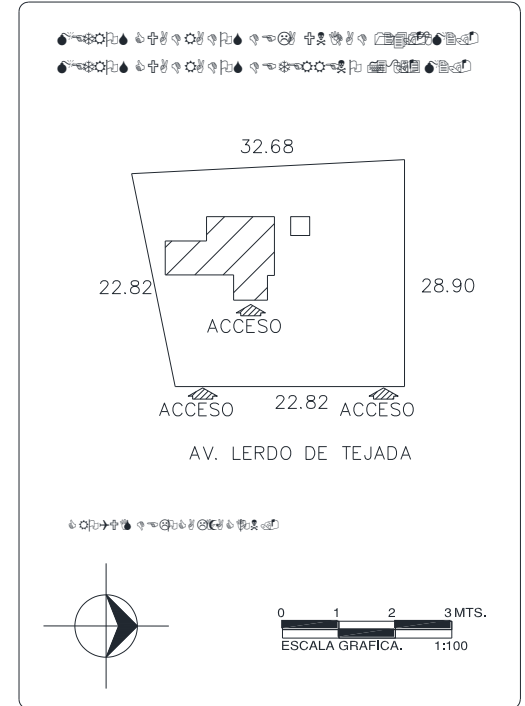
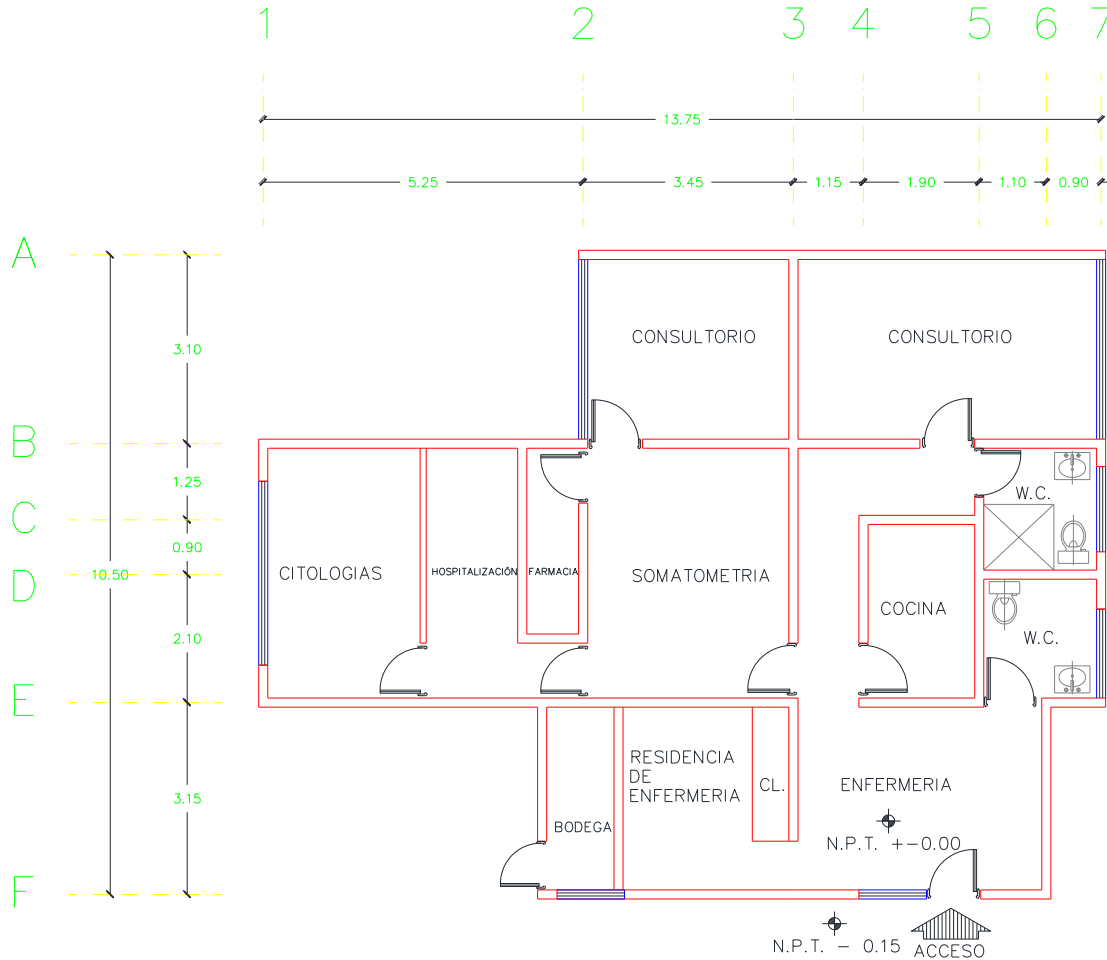
3/Incluye consulta odontológica y odontólogos más pasantes de odontología.

Fuente: SSA/DGIS/Cubos dinámicos de información, 2018 p/.

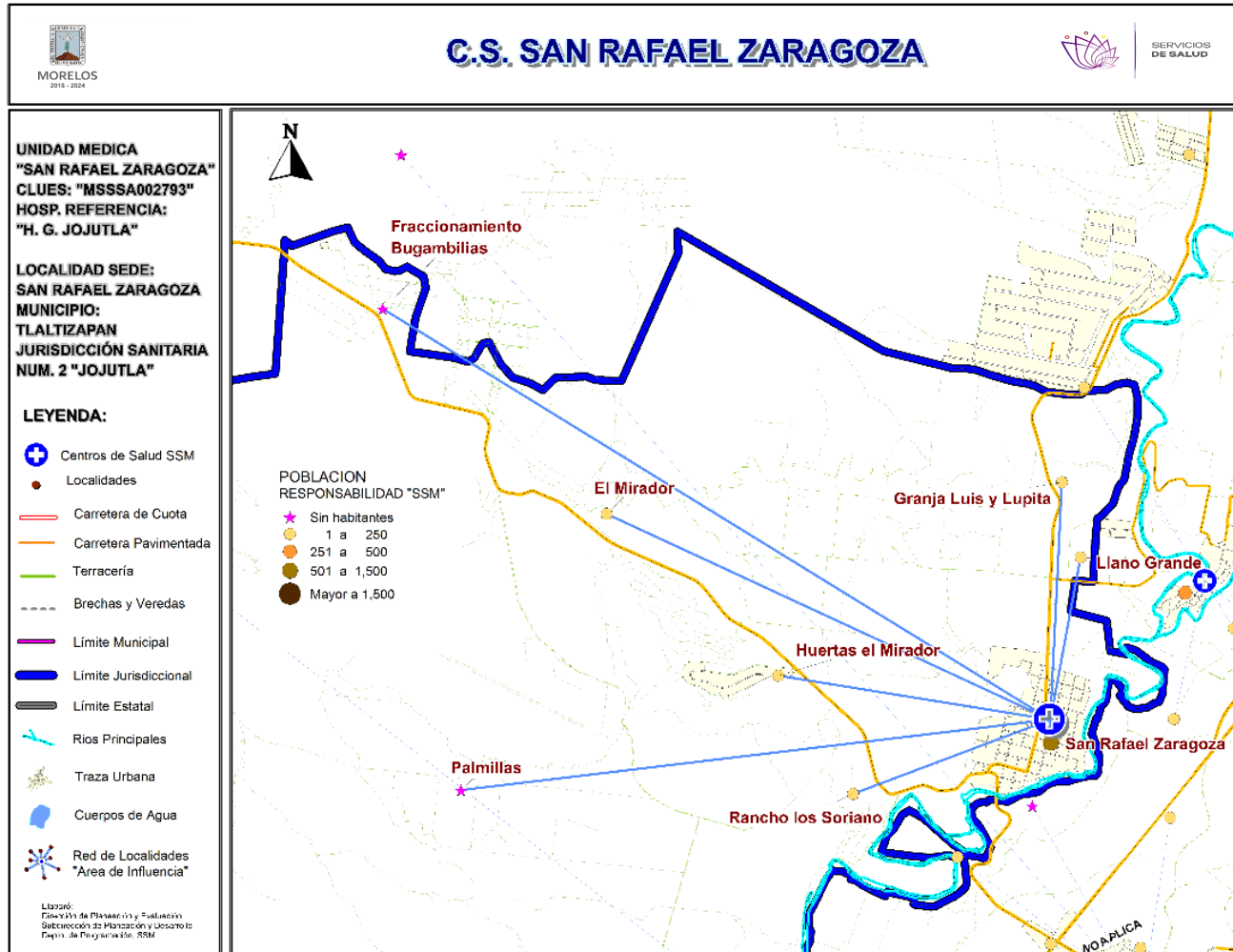
SINEHIAS, Base de datos/SIS, Cubos dinámicos 2018 p/ (corte 12 de junio).



# CS San Pablo Hidalgo: Plano arquitectónico



CENTRO DE SALUD:	FECHA DE CONSTRUCCIÓN:	
JURISDICCION SANITARIA:		
MUNICIPIO:	LOCALIDAD:	
PLANO:		
CLAVE CLUES:	FECHA DE ACTUALIZACIÓN:	VALIDO:
REALIZÓ LEVANTAMIENTO:		



**\*Población afiliada al Seguro Popular: 950**



## Población por área de influencia

POBLACIÓN DEL ÁREA DE INFLUENCIA, 2019.				
CLUES: <b>MSSSA002793</b>		NOMBRE CLUES: <b>SAN RAFAEL ZARAGOZA</b>		
MUNICIPIO SEDE: <b>024 TLALTIZAPÁN DE ZAPATA</b>		LOCALIDAD SEDE: <b>0016 SAN RAFAEL ZARAGOZA</b>		
TIPOLOGÍA: <b>A / RURAL DE 01 NÚCLEO BÁSICO</b>		HOSPITAL DE REFERENCIA: <b>HG DE JOJUTLA DR. ERNESTO MEANA SAN ROMÁN</b>		
CLAVE LOCALIDAD	NOMBRE DE LA LOCALIDAD	COLONIA	POBLACIÓN TOTAL	POBLACIÓN SSM
170240016	San Rafael Zaragoza	-	1,380	1,126
170240021	Huertas el Mirador	-	12	12
170240049	Rancho los Soriano	-	5	4
170240051	Fraccionamiento Bugambilias	-	0	0
170240060	Granja Luis y Lupita	-	6	6
170240091	Palmillas	-	0	0
170240099	El Mirador	-	32	31
170240135	Llano Grande	-	12	12
<b>TOTAL POBLACIÓN DE LA UNIDAD MÉDICA</b>			<b>1,447</b>	<b>1,191</b>

## C.S. SAN RAFAEL ZARAGOZA (CLUES: MSSSA002793)

### REPORTE SIS

Año	2012	2013	2014	2015	2016	2017
Total de Embarazadas 1° vez	37	28	25	24	25	14
Total de embarazadas Adolescentes 1° vez	11	7	7	3	6	1
Total de Pacientes de MPF	108	195	152	160	161	160
Total de Pacientes Referidos	138	80	97	138	114	29
Total de Pacientes Contrareferidos	0	0	0	0	0	9
Total DM en Tratamiento	24	31	28	30	26	s/d
Total DM en Control	13	23	22	23	9	s/d
Total HTA en Tratamiento	38	41	39	39	26	1
Total HTA en Control	35	26	32	34	24	1

Fuente: Subsistema de Prestación de Servicios (SIS) cierre anual 2012 - 2016, preliminar 2017. Fecha de corte febrero 2018.

**Nombre:** SAN RAFAEL ZARAGOZA

**CLUES:** MSSSA002793

**Jurisdicción:** No. II

Concepto	2018 p/	Concepto	2018 p/
<b>Infraestructura</b>			
<b>Consultorios</b>	<b>2</b>	<b>Personal de enfermería</b>	<b>2</b>
-Generales	1	-Enfermeras en contacto	2
-Estomatología	1	-Enfermeras en otra actividad	0
-Otros	0		
<b>Salas de expulsión</b>	<b>0</b>		
<b>Recurso humano</b>			
<b>Médicos en contacto</b>	<b>2</b>	<b>Consulta otorgada</b>	
-Generales	0	<b>Consulta externa</b>	<b>2,102</b>
-Odontólogos	1	-Consulta general	732
-Otros	0	-Consulta odontológica	1,370
<b>Médicos pasantes</b>	<b>1</b>		
-P. de medicina	1		
-P. de odontología	0		
		<b>Indicadores de productividad 1/</b>	
		Consulta general por médico general 2/	<b>2.9</b>
		Consulta odontológica por odontólogo 3/	<b>5.4</b>

p/ La información corresponde al cierre anual de 2018 p/ (Cifras preliminares).

1/Se consideran 252 días hábiles.

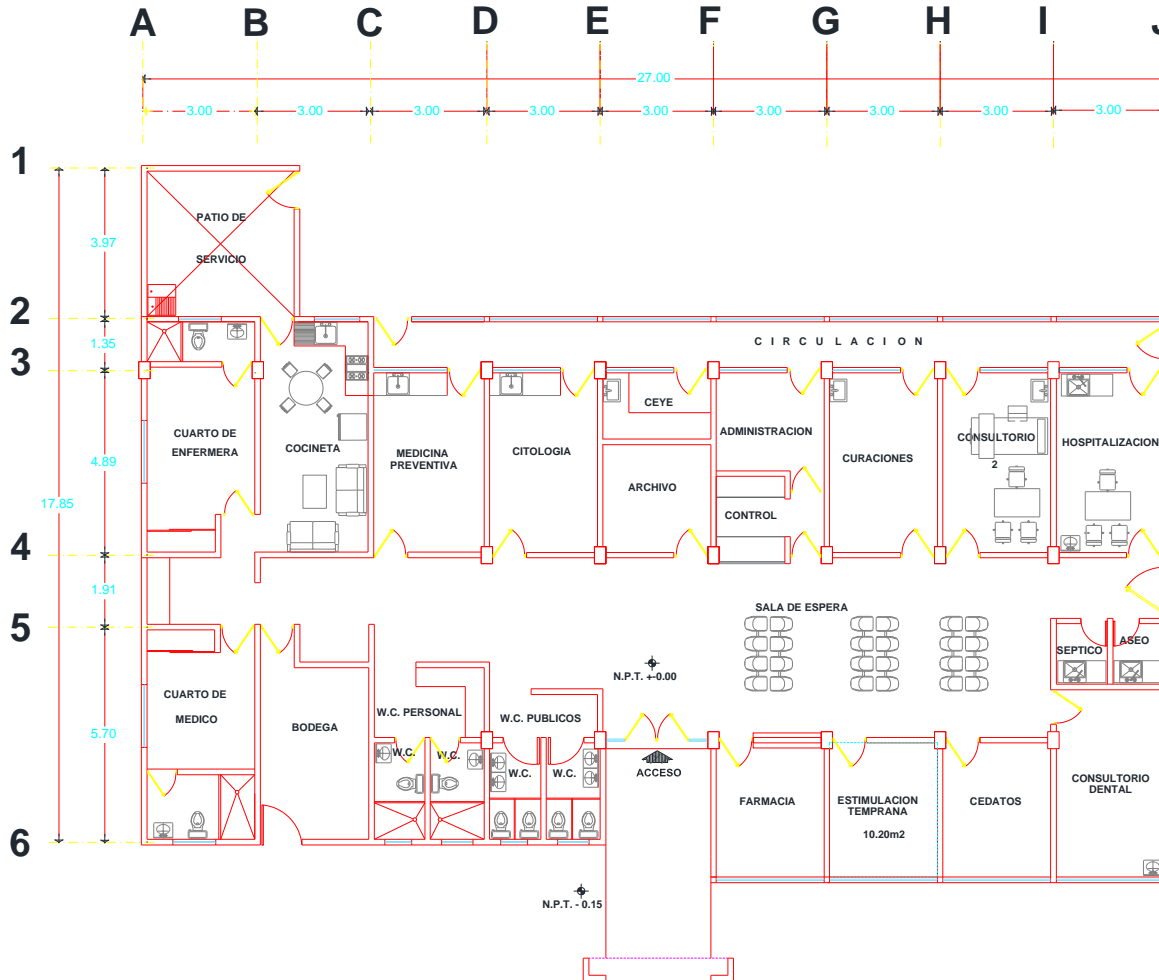
2/Incluye consulta general y médicos generales más pasantes de medicina.


3/Incluye consulta odontológica y odontólogos más pasantes de odontología.



Fuente: SSA/DGIS/Cubos dinámicos de información, 2018 p/.



SINEHIAS, Base de datos/SIS, Cubos dinámicos 2018 p/ (corte 12 de junio).


# CS San Rafael Zaragoza: Plano arquitectónico















CENTRO DE SALUD:       FECHA DE CONSTRUCCIÓN: 

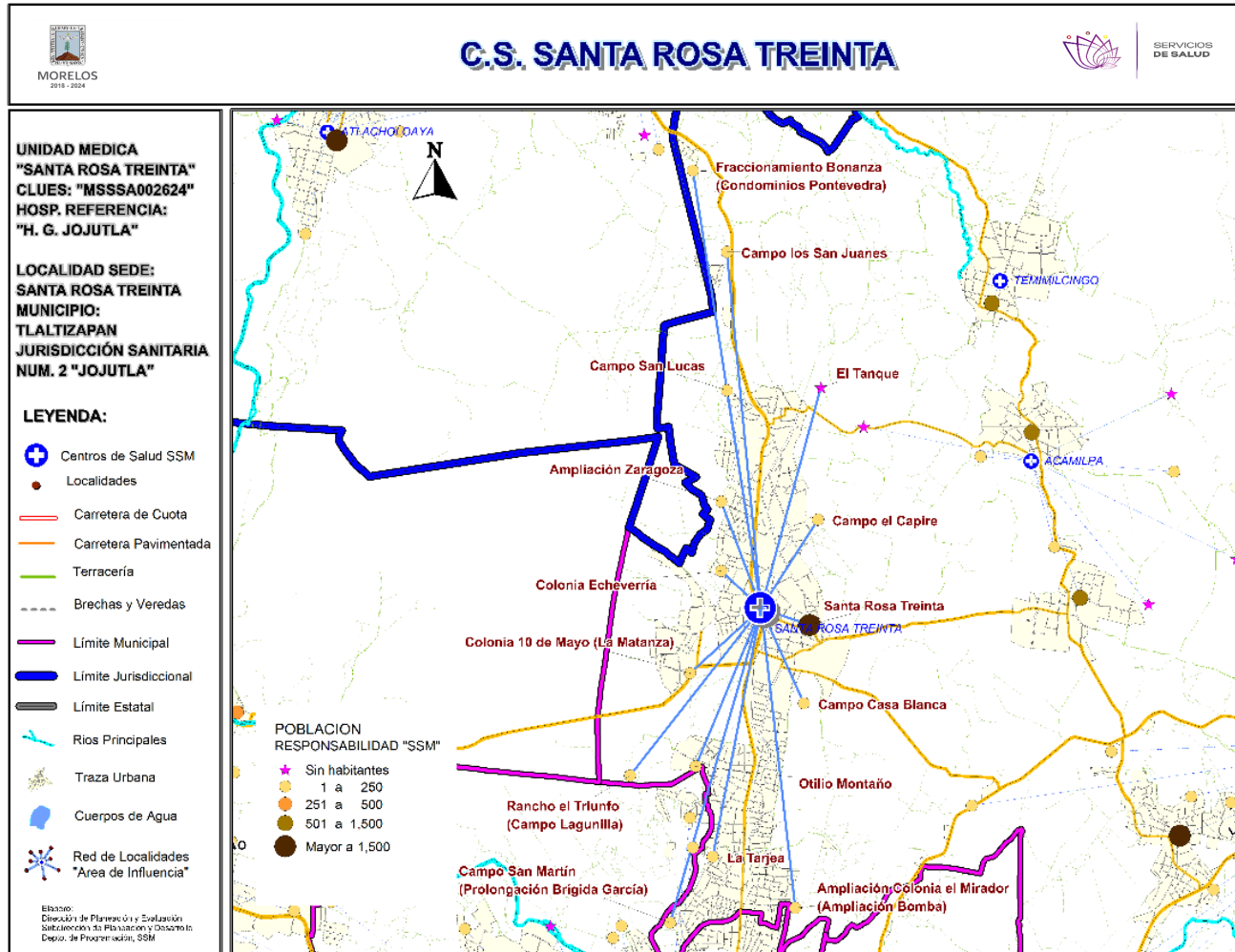
JURISDICCION SANITARIA: 

MUNICIPIO:       LOCALIDAD: 

PLANO: 

CLAVE CLUES:       FECHA DE ACTUALIZACIÓN:       VALIDO: 

REALIZÓ LEVANTAMIENTO: 



**\*Población afiliada al Seguro Popular: 9,045**

# Población por área de influencia



POBLACIÓN DEL ÁREA DE INFLUENCIA, 2019.				
CLUES: <b>MSSSA002624</b>		NOMBRE CLUES: <b>SANTA ROSA TREINTA</b>		
MUNICIPIO SEDE: <b>024 TLALTIZAPÁN DE ZAPATA</b>		LOCALIDAD SEDE: <b>0013 SANTA ROSA TREINTA</b>		
TIPOLOGÍA: <b>G / URBANO DE 04 NÚCLEOS BÁSICOS</b>		HOSPITAL DE REFERENCIA: <b>HG DE JOJUTLA DR. ERNESTO MEANA SAN ROMÁN</b>		
CLAVE LOCALIDAD	NOMBRE DE LA LOCALIDAD	COLONIA	POBLACIÓN TOTAL	POBLACIÓN SSM
170240013	Santa Rosa Treinta	-	18,791	10,597
170240098	Colonia 10 de Mayo (La Matanza)	-	287	239
170240100	Otilio Montaño	-	74	64
170240102	La Tarjea	-	14	8
170240110	Rancho el Triunfo (Campo Lagunilla)	-	27	27
170240114	Ampliación Zaragoza	-	25	15
170240115	Campo San Martín (Prolongación Brígida García)	-	34	17
170240116	Colonia Echeverría	-	297	221
170240121	El Tanque	-	0	0
170240126	Campo el Capire	-	26	19
170240127	Campo Casa Blanca	-	9	9
170240128	Ampliación Colonia el Mirador (Ampliación Bom)	-	110	96
170240130	Campo los San Juanes	-	12	12
170240131	Campo San Lucas	-	24	4
170240134	Fraccionamiento Bonanza (Condominios Ponteved)	-	25	10
<b>TOTAL POBLACIÓN DE LA UNIDAD MÉDICA</b>			<b>19,755</b>	<b>11,338</b>



## C.S. SANTA ROSA TREINTA (CLUES: MSSSA002624)

### REPORTE SIS

Año	2012	2013	2014	2015	2016	2017
Total de Embarazadas 1° vez	207	218	196	218	205	230
Total de embarazadas Adolescentes 1° vez	69	73	70	56	57	33
Total de Pacientes de MPF	538	656	665	590	702	691
Total de Pacientes Referidos	541	693	589	548	646	424
Total de Pacientes Contrareferidos	0	0	0	0	0	0
Total DM en Tratamiento	280	298	291	323	11	6
Total DM en Control	120	124	52	45	2	s/d
Total HTA en Tratamiento	232	224	202	208	8	5
Total HTA en Control	157	150	92	75	3	2

Fuente: Subsistema de Prestación de Servicios (SIS) cierre anual 2012 - 2016, preliminar 2017. Fecha de corte febrero 2018.

**Nombre:** SANTA ROSA 30

**CLUES:** MSSSA002624

**Jurisdicción:** No. II

Concepto	2018 p/	Concepto	2018 p/
<b>Infraestructura</b>			
<b>Consultorios</b>	<b>4</b>	<b>Personal de enfermería</b>	<b>11</b>
-Generales	3	-Enfermeras en contacto	10
-Estomatología	1	-Enfermeras en otra actividad	1
-Otros	0		
<b>Salas de expulsión</b>	<b>0</b>		
<b>Recurso humano</b>			
<b>Médicos en contacto</b>	<b>4</b>	<b>Consulta otorgada</b>	
-Generales	1	<b>Consulta externa</b>	<b>11,310</b>
-Odontólogos	1	-Consulta general	9,755
-Otros	0	-Consulta odontológica	1,555
<b>Médicos pasantes</b>	<b>2</b>		
-P. de medicina	2		
-P. de odontología	0		
		<b>Indicadores de productividad 1/</b>	
		Consulta general por médico general 2/	<b>12.9</b>
		Consulta odontológica por odontólogo 3/	<b>6.2</b>

p/ La información corresponde al cierre anual de 2018 p/ (Cifras preliminares).

1/Se consideran 252 días hábiles.

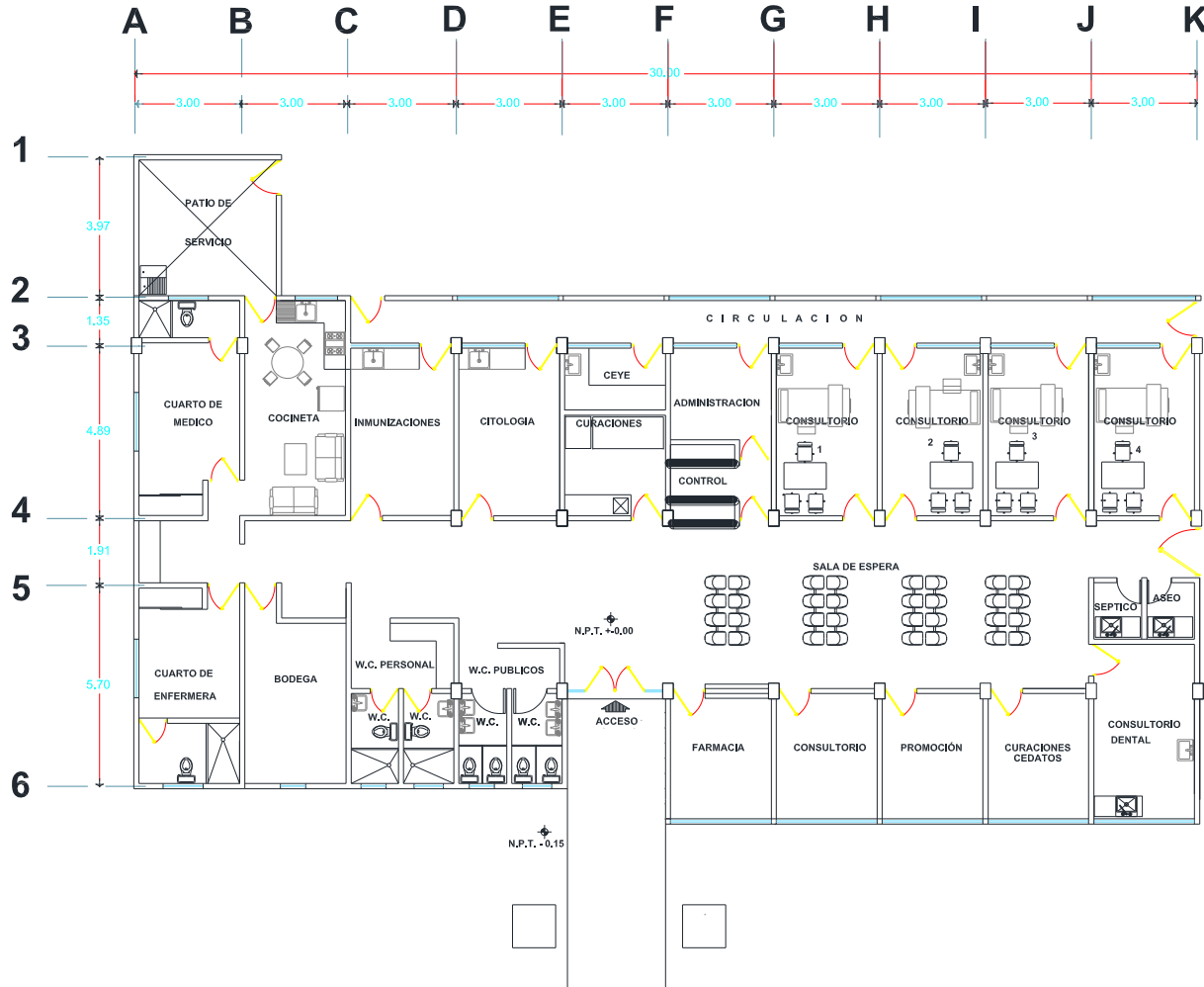
2/Incluye consulta general y médicos generales más pasantes de medicina.

3/Incluye consulta odontológica y odontólogos más pasantes de odontología.

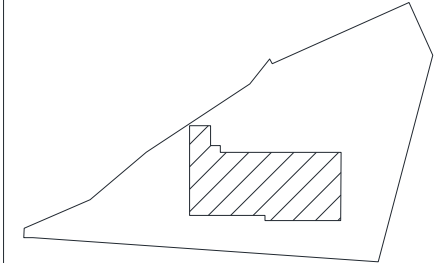
Fuente: SSA/DGIS/Cubos dinámicos de información, 2018 p/.

SINEHIAS, Base de datos/SIS, Cubos dinámicos 2018 p/ (corte 12 de junio).

# CS Santa Rosa Treinta: Plano arquitectónico



METROS CUADRADOS DE LA UNIDAD 430.80 M2.  
METROS CUADRADOS DE TERRENO 2161.95 M2.



CROQUIS DE LOCALIZACION.



0 1 2 3 MTS.  
ESCALA GRAFICA. 1:100

CENTRO DE SALUD: STA. ROSA TREINTA  
FECHA DE CONSTRUCCIÓN:

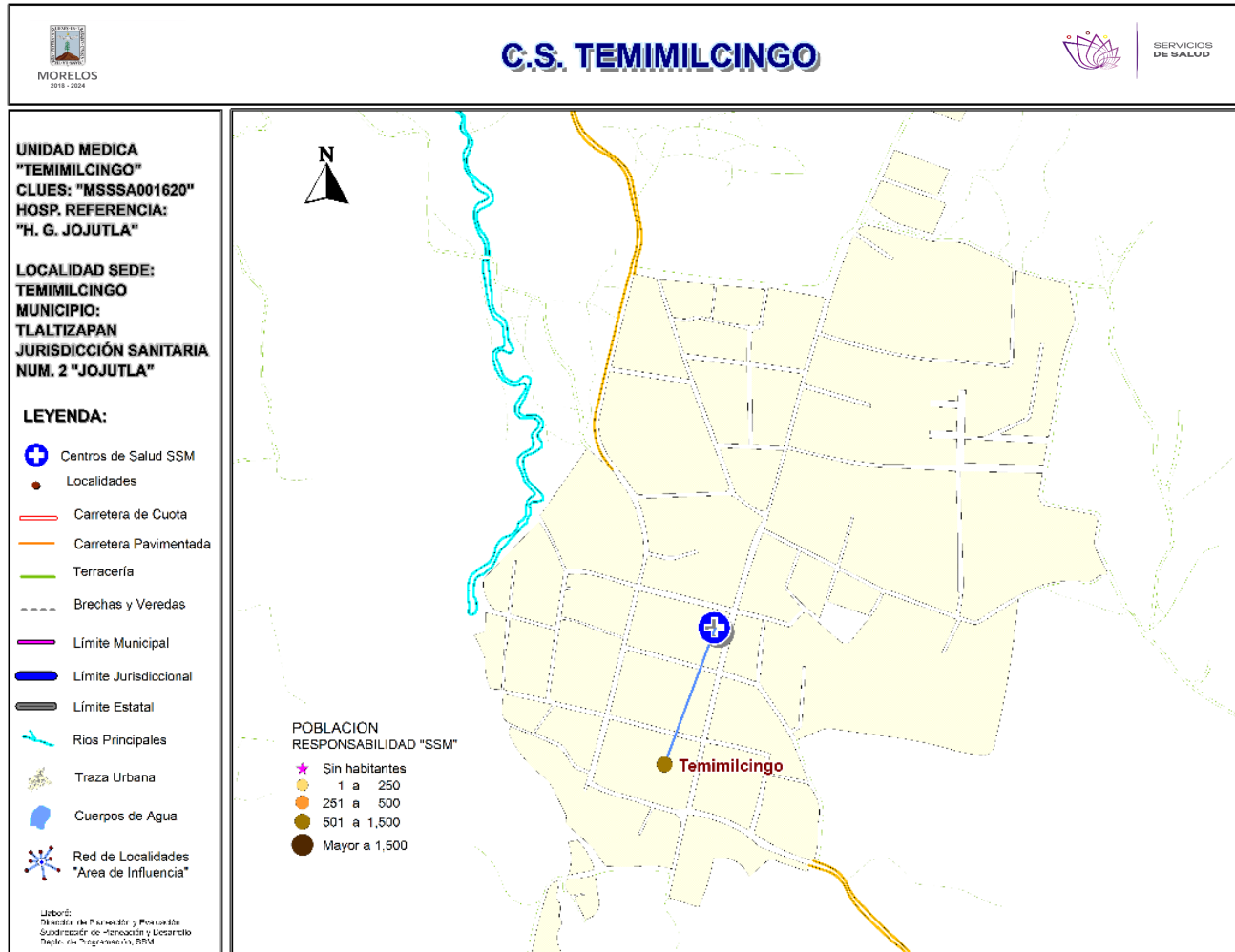
JURISDICCION SANITARIA: II JOJUTLA

MUNICIPIO: TLALTIZAPAN LOCALIDAD: STA. ROSA TREINTA

PLANO: PLANTA ARQUITECTONICA.

CLAVE CLUES: MSSA002624 FECHA DE ACTUALIZACION: JUNIO 2014 VALIDO:

REALIZÓ LEVANTAMIENTO: ARQ. CARLOS MARTINEZ PEREZ



**\*Población afiliada al Seguro Popular: 860**



## Población por área de influencia



POBLACIÓN DEL ÁREA DE INFLUENCIA, 2019.				
<b>CLUES:</b>	MSSSA001620	<b>NOMBRE CLUES:</b>	TEMIMILCINGO	
<b>MUNICIPIO SEDE:</b>	024 TLALTIZAPÁN DE ZAPATA	<b>LOCALIDAD SEDE:</b>	0011 TEMIMILCINGO	
<b>TIPOLOGÍA:</b>	A / RURAL DE 01 NÚCLEO BÁSICO	<b>HOSPITAL DE REFERENCIA:</b>	HG DE JOJUTLA DR. ERNESTO MEANA SAN ROMÁN	
CLAVE LOCALIDAD	NOMBRE DE LA LOCALIDAD	COLONIA	POBLACIÓN TOTAL	POBLACIÓN SSM
170240011	Temimilcingo	-	1,756	1,199
<b>TOTAL POBLACIÓN DE LA UNIDAD MÉDICA</b>			<b>1,756</b>	<b>1,199</b>



# Morbilidad



MORBILIDAD DEL C.S. TEMIMILCINGO (CLUES: MSSSA001620) , 2018				
No.	PADECIMIENTO	CLAVE CIE10	CASOS	
			NÚM.	TASA *
1	Infecciones respiratorias agudas	J00-J06, J20, J21 excepto J02.0 y J03.0	152	128.81
2	Infecciones intestinales por otros organismos y las mal definidas	A04, A08-A09 excepto A08.0	69	58.47
3	Infección de vías urinarias	N30, N34, N39.0	45	38.14
4	Vulvovaginitis	N76	17	14.41
5	Otitis media aguda	H65.0-H65.1	15	12.71
6	Hipertensión arterial	I10-I15	9	7.63
7	Diabetes mellitus no insulino dependiente (Tipo II)	E11-E14	6	5.08
8	Intoxicación por picadura de alacrán	T63.2, X22	5	4.24
9	Desnutrición leve	E44.1	2	1.69
10	Candidiasis urogenital	B37.3-B37.4	2	1.69
	Resto de Diagnósticos	Resto de Diagnósticos	10	8.47
<b>TOTAL</b>			<b>332</b>	
<b>POBLACIÓN RESPONSABILIDAD SSM, 2018:</b>			<b>1,180</b>	

## C.S. TEMIMILCINGO (CLUES: MSSSA001620)

REPORTE SIS						
Año	2012	2013	2014	2015	2016	2017
Total de Embarazadas 1° vez	20	19	19	26	14	7
Total de embarazadas Adolescentes 1° vez	2	3	3	5	2	2
Total de Pacientes de MPF	61	82	88	87	102	103
Total de Pacientes Referidos	159	176	191	182	58	44
Total de Pacientes Contrareferidos	0	0	0	0	0	0
Total DM en Tratamiento	39	44	51	57	34	s/d
Total DM en Control	8	19	23	28	6	s/d
Total HTA en Tratamiento	26	27	39	44	29	s/d
Total HTA en Control	16	17	29	35	24	s/d

Fuente: Subsistema de Prestación de Servicios (SIS) cierre anual 2012 - 2016, preliminar 2017. Fecha de corte febrero 2018.

**Nombre:** TEMIMILCINGO

**CLUES:** MSSSA001620

**Jurisdicción:** No. II

Concepto	2018 p/	Concepto	2018 p/
<b>Infraestructura</b>			
<b>Consultorios</b>	<b>1</b>	<b>Personal de enfermería</b>	<b>2</b>
-Generales	1	-Enfermeras en contacto	2
-Estomatología	0	-Enfermeras en otra actividad	0
-Otros	0		
<b>Salas de expulsión</b>	<b>0</b>		
<b>Recurso humano</b>			
<b>Médicos en contacto</b>	<b>1</b>	<b>Consulta otorgada</b>	
-Generales	0	<b>Consulta externa</b>	<b>1,202</b>
-Odontólogos	0	-Consulta general	1,202
-Otros	0	-Consulta odontológica	0
<b>Médicos pasantes</b>	<b>1</b>		
-P. de medicina	1	<b>Indicadores de productividad 1/</b>	
-P. de odontología	0	Consulta general por médico general 2/	<b>4.8</b>
		Consulta odontológica por odontólogo 3/	<b>0</b>

p/ La información corresponde al cierre anual de 2018 p/ (Cifras preliminares).

1/Se consideran 252 días hábiles.

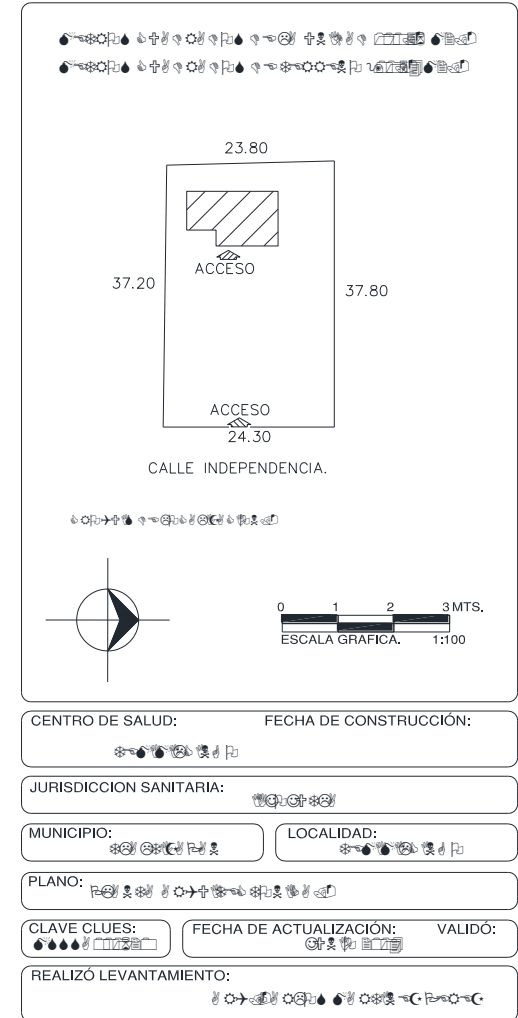
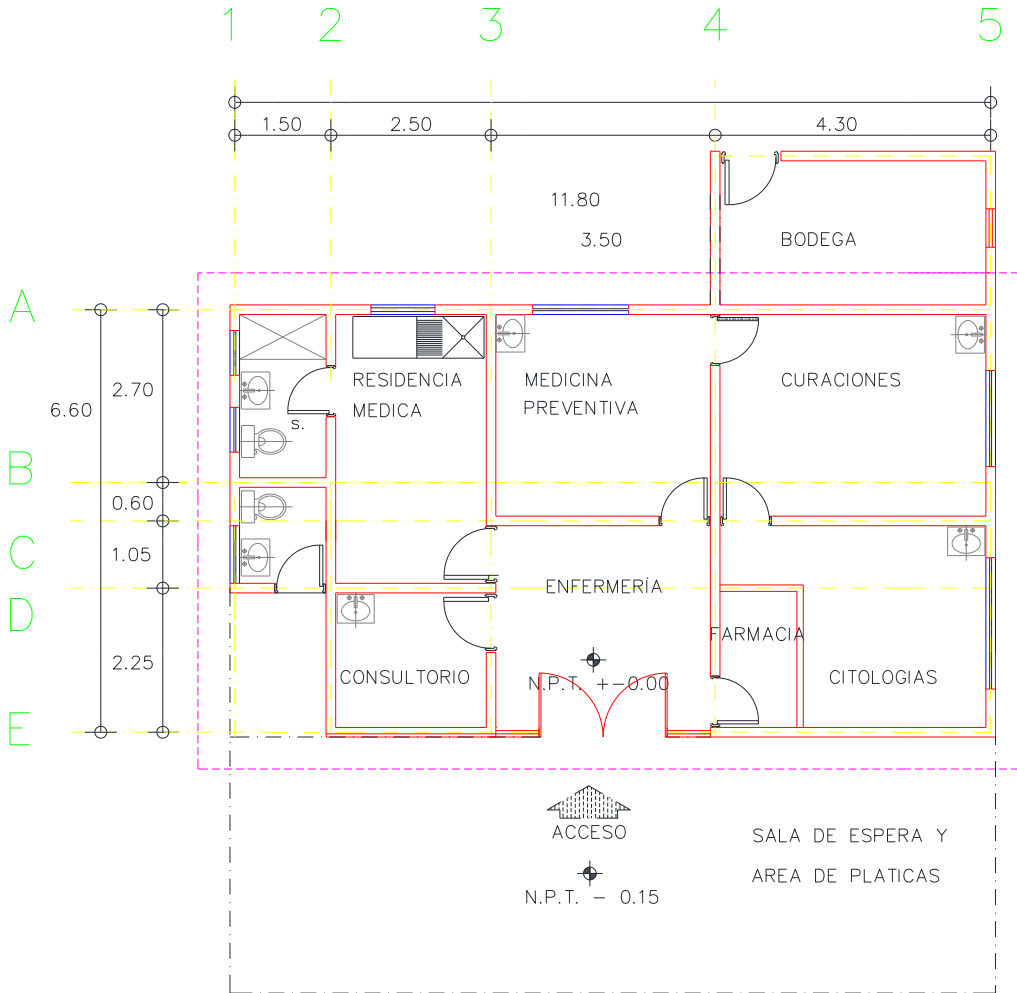
2/Incluye consulta general y médicos generales más pasantes de medicina.

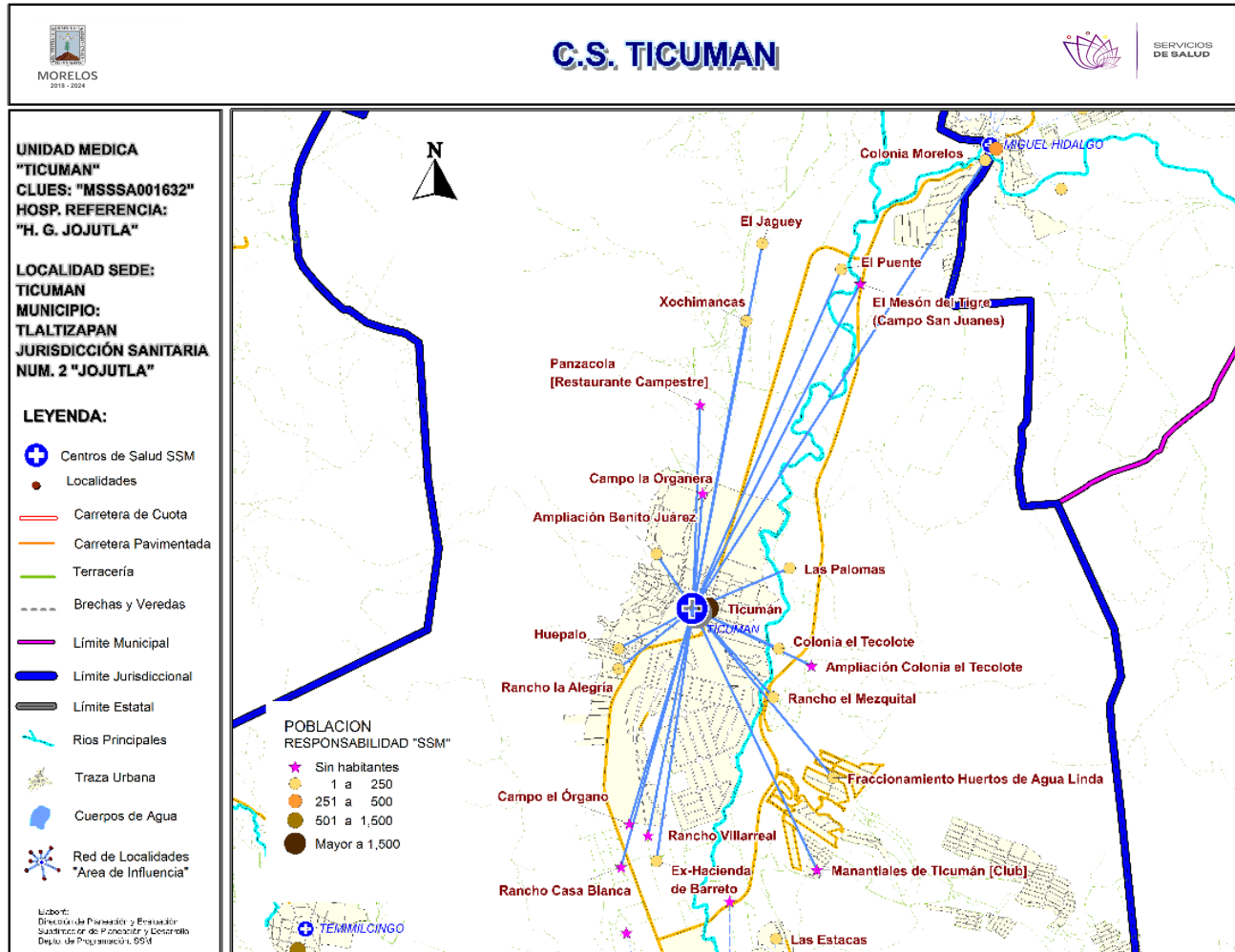
3/Incluye consulta odontológica y odontólogos más pasantes de odontología.

Fuente: SSA/DGIS/Cubos dinámicos de información, 2018 p/.

SINEHIAS, Base de datos/SIS, Cubos dinámicos 2018 p/ (corte 12 de junio).

# CS Temimilcingo: Plano arquitectónico





**\*Población afiliada al Seguro Popular: 3,435**



**MORELOS**  
2018 - 2024



**MORELOS**  
ANÉTRON DEL MUNDO  
Cobertura de Salud



# Población por área de influencia



**SERVICIOS  
DE SALUD**

## POBLACIÓN DEL ÁREA DE INFLUENCIA, 2019.

<b>CLUES:</b> MSSSA001632	<b>NOMBRE CLUES:</b> TICUMAN
<b>MUNICIPIO SEDE:</b> 024 TLALTIZAPÁN DE ZAPATA	<b>LOCALIDAD SEDE:</b> 0012 TICUMAN
<b>TIPOLOGÍA:</b> E / URBANO DE 02 NÚCLEOS BÁSICOS	<b>HOSPITAL DE REFERENCIA:</b> HG DE JOJUTLA DR. ERNESTO MEANA SAN ROMÁN

CLAVE LOCALIDAD	NOMBRE DE LA LOCALIDAD	COLONIA	POBLACIÓN TOTAL	POBLACIÓN SSM
170240012	Ticumán	-	4,387	3,245
170240017	Ex-Hacienda de Barreto	-	3	3
170240054	Colonia Morelos	-	185	146
170240056	Rancho Casa Blanca	-	0	0
170240057	El Jagüey	-	7	7
170240058	Manantiales de Ticumán [Club]	-	0	0
170240061	Xochimancas	-	1	1
170240066	Ampliación Colonia el Tecolote	-	0	0
170240067	Colonia el Tecolote	-	24	23
170240068	Campo el Érgano	-	0	0
170240072	Rancho Villarreal	-	0	0
170240075	El Puente	-	2	2
170240076	Rancho la Alegría	-	27	25
170240087	Campo la Organera	-	0	0
170240089	Fraccionamiento Huertos de Agua Linda	-	9	9
170240090	El Mesón del Tigre (Campo San Juanes)	-	0	0
170240095	Panzacola [Restaurante Campestre]	-	0	0
170240107	Las Palomas	-	65	63
170240109	Rancho el Mezquital	-	12	11
170240118	Ampliación Benito Juárez	-	65	63
170240122	Huepalo	-	80	70
<b>TOTAL POBLACIÓN DE LA UNIDAD MÉDICA</b>			<b>4,867</b>	<b>3,668</b>

**Fuente:** Cubos Dinámicos de la Dirección General de Información en Salud (DGIS); Proyecciones de la Población por condición de derechohabencia, 2019, DGIS plataforma. Estudio de Regionalización Operativa (ERO). *Fecha consulta:* Marzo 2019. *Fecha de Actualización:* Mayo 2019. *Elaboró:* Departamento de Evaluación.



# Morbilidad



MORBILIDAD DEL C.S. TICUMÁN (CLUES: MSSSA001632) , 2018				
No.	PADECIMIENTO	CLAVE CIE10	CASOS	
			NÚM.	TASA *
1	Infecciones respiratorias agudas	J00-J06, J20, J21 excepto J02.0 y J03.0	428	118.56
2	Infección de vías urinarias	N30, N34, N39.0	149	41.27
3	Infecciones intestinales por otros organismos y las mal definidas	A04, A08-A09 excepto A08.0	56	15.51
4	Intoxicación por picadura de alacrán	T63.2, X22	48	13.30
5	Obesidad	E66	7	1.94
6	Otitis media aguda	H65.0-H65.1	6	1.66
7	Úlceras, gastritis y duodenitis	K25-K29	4	1.11
8	Conjuntivitis	H10	2	0.55
9	Desnutrición leve	E44.1	2	0.55
10	Tripanosomiasis americana crónica (Enfermedad de Chagas)	B57.2-B57.5	1	0.28
	Resto de Diagnósticos	Resto de Diagnósticos	2	0.55
<b>TOTAL</b>			<b>705</b>	
<b>POBLACIÓN RESPONSABILIDAD SSM, 2018:</b>			<b>3,610</b>	

## C.S. TICUMÁN (CLUES: MSSSA001632)

### REPORTE SIS

Año	2012	2013	2014	2015	2016	2017
Total de Embarazadas 1° vez	96	74	88	77	80	63
Total de embarazadas Adolescentes 1° vez	36	15	23	19	19	15
Total de Pacientes de MPF	99	185	126	193	205	260
Total de Pacientes Referidos	357	409	368	274	290	245
Total de Pacientes Contrareferidos	0	0	0	0	0	0
Total DM en Tratamiento	151	147	147	151	57	31
Total DM en Control	35	18	44	57	8	4
Total HTA en Tratamiento	143	139	144	157	72	45
Total HTA en Control	48	33	56	64	31	24

Fuente: Subsistema de Prestación de Servicios (SIS) cierre anual 2012 - 2016, preliminar 2017. Fecha de corte febrero 2018.

**Nombre:** TICUMÁN  
**CLUES:** MSSSA001632  
**Jurisdicción:** No. II

Concepto	2018 p/	Concepto	2018 p/
<b>Infraestructura</b>			
<b>Consultorios</b>	<b>4</b>	<b>Personal de enfermería</b>	<b>7</b>
-Generales	3	-Enfermeras en contacto	7
-Estomatología	1	-Enfermeras en otra actividad	0
-Otros	0		
<b>Salas de expulsión</b>	<b>0</b>	<b>Consulta otorgada</b>	
		<b>Consulta externa</b>	<b>5,676</b>
		-Consulta general	4,039
		-Consulta odontológica	1,637
<b>Recurso humano</b>			
<b>Médicos en contacto</b>	<b>4</b>		
-Generales	1		
-Odontólogos	1		
-Otros	0		
<b>Médicos pasantes</b>	<b>2</b>		
-P. de medicina	2		
-P. de odontología	0		
		<b>Indicadores de productividad 1/</b>	
		Consulta general por médico general 2/	<b>5.3</b>
		Consulta odontológica por odontólogo 3/	<b>6.5</b>

p/ La información corresponde al cierre anual de 2018 p/ (Cifras preliminares).

1/Se consideran 252 días hábiles.

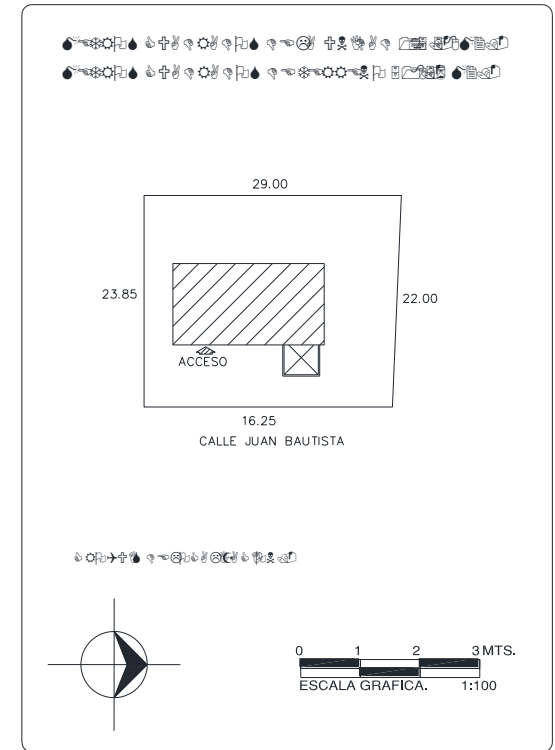
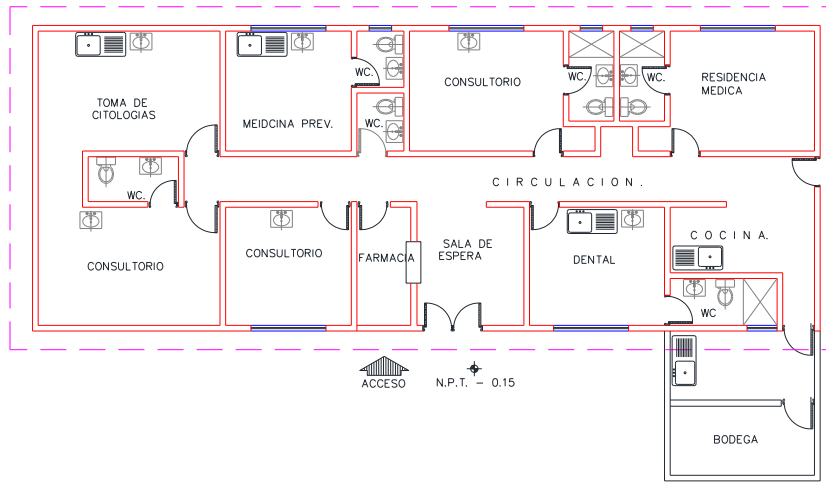
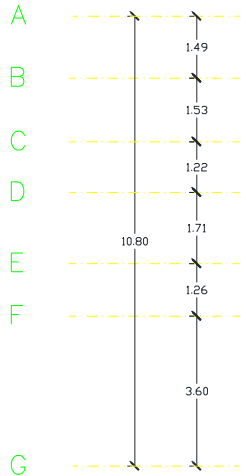
2/Incluye consulta general y médicos generales más pasantes de medicina.

3/Incluye consulta odontológica y odontólogos más pasantes de odontología.

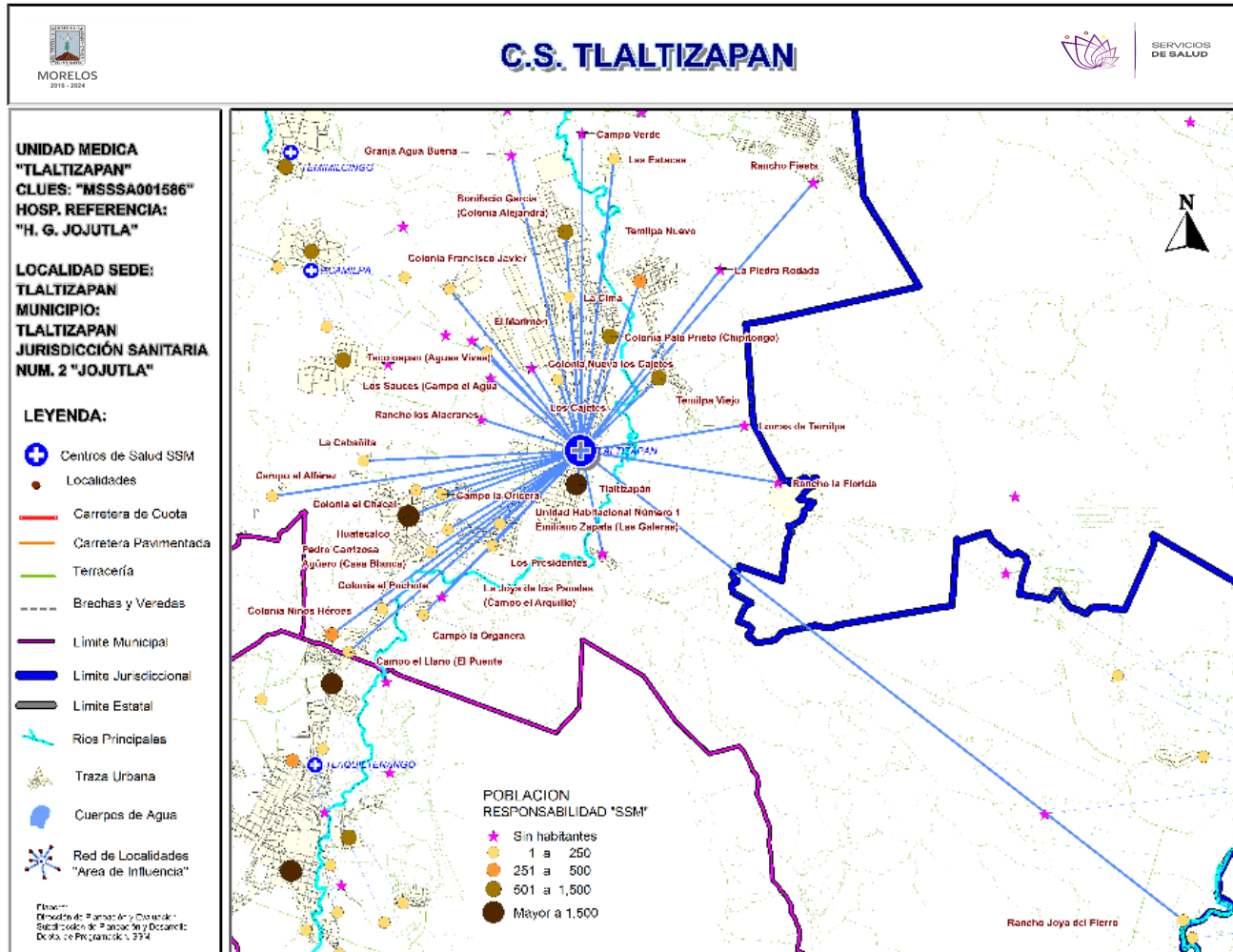
Fuente: SSA/DGIS/Cubos dinámicos de información, 2018 p/.

SINEHIAS, Base de datos/SIS, Cubos dinámicos 2018 p/ (corte 12 de junio).

# CS Ticuman: Plano arquitectónico



GENTRO DE SALUD:	FECHA DE CONSTRUCCIÓN:	
JURISDICCION SANITARIA:		
MUNICIPIO:	LOCALIDAD:	
PLANO:		
CLAVE CLUES:	FECHA DE ACTUALIZACIÓN:	VALIDO:
REALIZÓ LEVANTAMIENTO:		



**POBLACION RESPONSABILIDAD "SSM"**

-  Sin habitantes
-  1 a 250
-  251 a 500
-  501 a 1,500
-  Mayor a 1,500

**\*Población afiliada al Seguro Popular: 9,621**



# Población por área de influencia



POBLACIÓN DEL ÁREA DE INFLUENCIA, 2019.				
CLUES: <b>MSSSA001586</b>		NOMBRE CLUES: <b>TLALTIZAPAN</b>		
MUNICIPIO SEDE: <b>024 TLALTIZAPÁN DE ZAPATA</b>		LOCALIDAD SEDE: <b>0001 TLALTIZAPAN</b>		
TIPOLOGÍA: <b>L / URBANO DE 09 NÚCLEOS BÁSICOS</b>		HOSPITAL DE: <b>HG DE JOJUTLA DR. ERNESTO MEANA</b> REFERENCIA: <b>SAN ROMÁN</b>		
CLAVE LOCALIDAD	NOMBRE DE LA LOCALIDAD	COLONIA	POBLACIÓN TOTAL	POBLACIÓN SSM
170240001	Tlaltizapán	-	11,890	7,232
170240005	Bonifacio García (Colonia Alejandra)	-	2,422	1,446
170240007	Huatecalco	-	3,751	2,409
170240009	Temilpa Nuevo	-	653	451
170240015	Temilpa Viejo	-	1,084	697
170240022	Las Estacas	-	77	56
170240030	La Cima	-	6	1
170240037	Rancho Fiesta	-	0	0
170240038	Tecoloapan (Aguas Vivas)	-	6	6
170240042	Unidad Habitacional N.mero 1 Emiliano Zapata	-	260	218
170240043	Campo la Organera	-	8	8
170240046	Rancho Joya del Fierro	-	2	2
170240047	El Marimón	-	0	0
170240062	Campo el Llano (El Puente Verde)	-	54	31
170240079	La Cabañita	-	52	39
170240080	Colonia Francisco Javier Mina	-	50	45
170240081	Colonia Palo Prieto (Chipitongo)	-	1,139	974
170240082	Granja Agua Buena	-	0	0
170240092	Colonia el Pochote	-	149	122
170240093	Pedro Carrizosa Agüero (Casa Blanca)	-	8	8
170240097	Campo Verde	-	0	0
170240104	Campo el Alférez	-	18	18
170240105	Colonia Nueva los Cajetes	-	0	0
170240106	Los Limones	-	0	0
170240108	La Piedra Rodada	-	0	0
170240113	Rancho los Alacranes	-	0	0
170240119	Campo la Oricera	-	18	7
170240120	Colonia el Chacal	-	9	4
170240123	La Joya de los Panales (Campo el Arquillo)	-	75	48
170240124	Los Cajetes	-	36	28
170240125	Los Presidentes	-	50	47
170240129	La Mezquitera	-	0	0
170240132	Lomas de Temilpa	-	0	0
170240133	Colonia Niños Héroeos	-	351	320
170240136	Los Sauces (Campo el Aguacate)	-	0	0
170240137	Rancho la Florida	-	0	0
<b>TOTAL POBLACIÓN DE LA UNIDAD MÉDICA</b>			<b>22,168</b>	<b>14,217</b>

**Fuente:** Cubos Dinámicos de la Dirección General de Información en Salud (DGIS); Proyecciones de la Población por condición de derechohabiente, 2019, DGIS plataforma. Estudio de Regionalización Operativa (ERO). **Fecha consulta:** Marzo 2019. **Fecha de Actualización:** Mayo 2019. **Elaboró:** Departamento de Evaluación.

## MORBILIDAD DEL C.S. TLALTIZAPÁN (CLUES: MSSSA001586) , 2018

No.	PADECIMIENTO	CLAVE CIE10	CASOS	
			NÚM.	TASA *
1	Infecciones respiratorias agudas	J00-J06, J20, J21 excepto J02.0 y J03.0	2,935	209.84
2	Infecciones intestinales por otros organismos y las mal definidas	A04, A08-A09 excepto A08.0	572	40.90
3	Intoxicación por picadura de alacrán	T63.2, X22	381	27.24
4	Infección de vías urinarias	N30, N34, N39.0	361	25.81
5	Úlceras, gastritis y duodenitis	K25-K29	213	15.23
6	Gingivitis y enfermedad periodontal	K05	185	13.23
7	Otitis media aguda	H65.0-H65.1	89	6.36
8	Conjuntivitis	H10	52	3.72
9	Hipertensión arterial	I10-I15	36	2.57
10	Candidiasis urogenital	B37.3-B37.4	34	2.43
	Resto de Diagnósticos	Resto de Diagnósticos	224	16.01
<b>TOTAL</b>			<b>5,082</b>	
<b>POBLACIÓN RESPONSABILIDAD SSM, 2018:</b>			<b>13,987</b>	

## C.S. TLALTIZAPÁN (CLUES: MSSSA001586)

### REPORTE SIS

Año	2012	2013	2014	2015	2016	2017
Total de Embarazadas 1° vez	258	234	242	249	274	50
Total de embarazadas Adolescentes 1° vez	93	56	82	124	80	17
Total de Pacientes de MPF	685	817	963	1,015	578	464
Total de Pacientes Referidos	234	236	504	582	906	46
Total de Pacientes Contrareferidos	0	0	0	0	0	0
Total DM en Tratamiento	167	248	167	217	104	27
Total DM en Control	70	44	118	155	19	8
Total HTA en Tratamiento	98	183	158	158	105	24
Total HTA en Control	91	64	117	127	90	23

Fuente: Subsistema de Prestación de Servicios (SIS) cierre anual 2012 - 2016, preliminar 2017. Fecha de corte febrero 2018.

**Nombre:** TLALTIZAPÁN  
**CLUES:** MSSSA001586  
**Jurisdicción:** No. II

Concepto	2018 p/	Concepto	2018 p/
<b>Infraestructura</b>			
<b>Consultorios</b>	<b>6</b>	<b>Personal de enfermería</b>	<b>21</b>
-Generales	5	-Enfermeras en contacto	20
-Estomatología	1	-Enfermeras en otra actividad	1
-Otros	0		
<b>Salas de expulsión</b>	<b>1</b>	<b>Consulta otorgada</b>	
		<b>Consulta externa</b>	<b>10,577</b>
<b>Recurso humano</b>			
<b>Médicos en contacto</b>	<b>12</b>	-Consulta general	9,212
-Generales	9	-Consulta odontológica	1,365
-Odontólogos	1		
-Otros	0	<b>Indicadores de productividad 1/</b>	
<b>Médicos pasantes</b>	<b>2</b>	Consulta general por médico general 2/	<b>3.3</b>
-P. de medicina	2	Consulta odontológica por odontólogo 3/	<b>5.4</b>
-P. de odontología	0		

p/ La información corresponde al cierre anual de 2018 p/ (Cifras preliminares).

1/Se consideran 252 días hábiles.

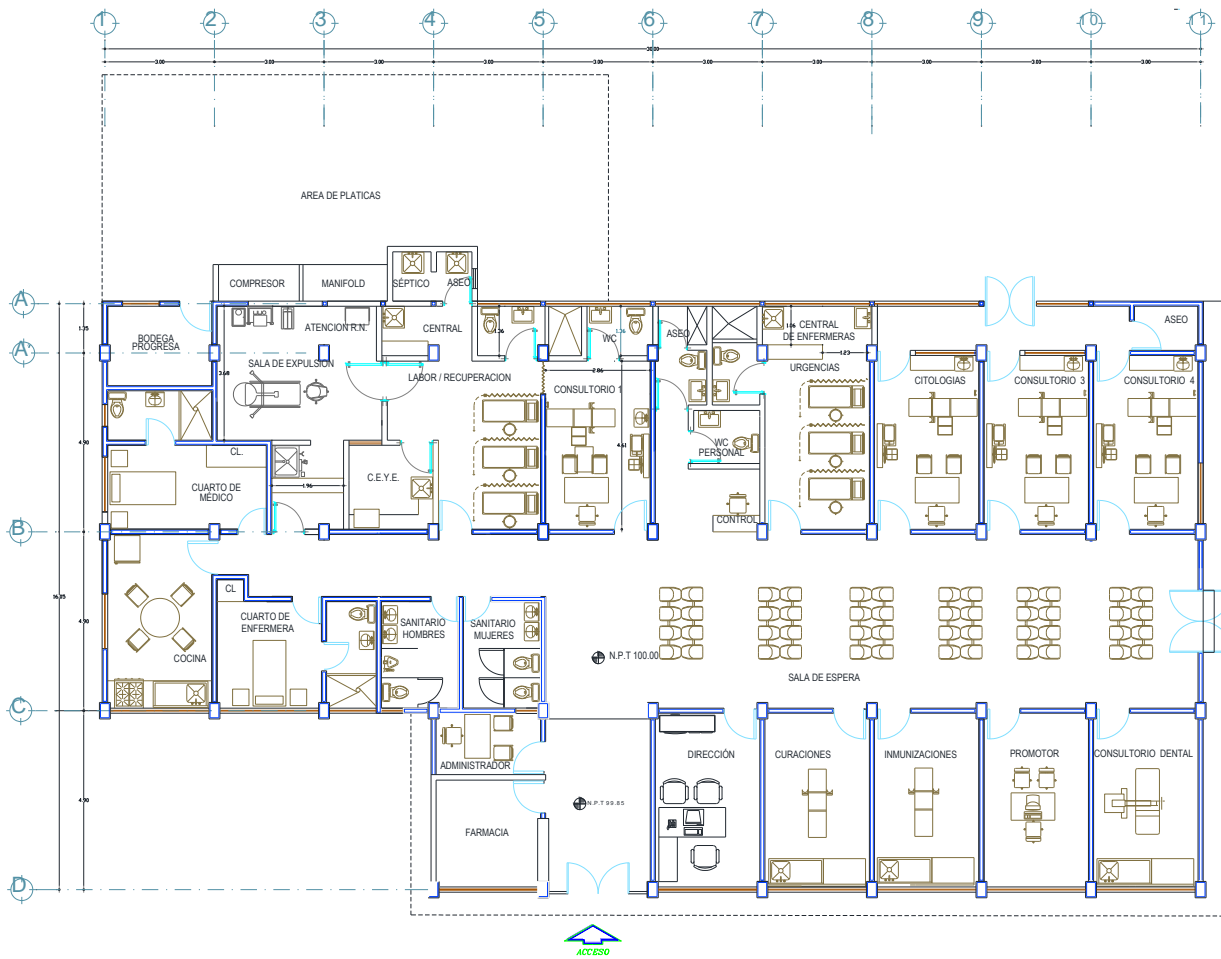
2/Incluye consulta general y médicos generales más pasantes de medicina.

3/Incluye consulta odontológica y odontólogos más pasantes de odontología.

Fuente: SSA/DGIS/Cubos dinámicos de información, 2018 p/.

SINEHIAS, Base de datos/SIS, Cubos dinámicos 2018 p/ (corte 12 de junio).

# CS Taltizapán: Plano arquitectónico



**CENTRO DE SALUD:** [Symbol]

**FECHA DE CONSTRUCCIÓN:** [Symbol]

**JURISDICCION SANITARIA:** [Symbol]

**MUNICIPIO:** [Symbol]      **LOCALIDAD:** [Symbol]

**PLANO:** [Symbol]

**CLAVE CLUES:** [Symbol]

**FECHA DE ACTUALIZACIÓN:** [Symbol]      **VALIDO:** [Symbol]

**REALIZÓ LEVANTAMIENTO:** [Symbol]

# Municipio: Tlaquiltenango

Jurisdicción Sanitaria



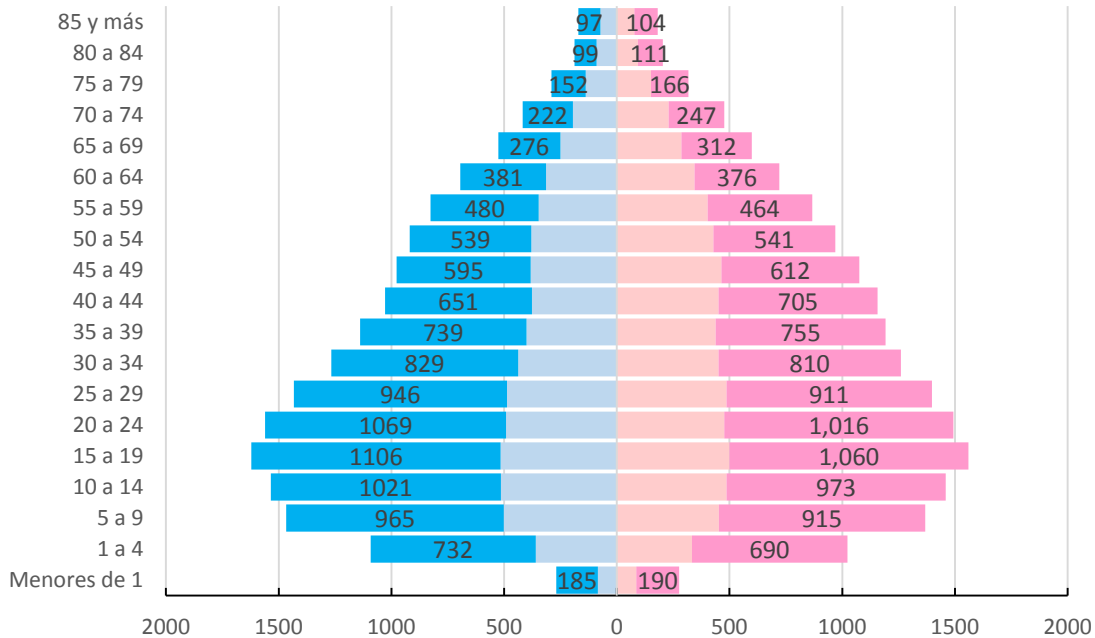
**SERVICIOS  
DE SALUD**

## UNIDADES DE SALUD

UNIDADES DE PRIMER NIVEL: 11  
 UNIDADES DE SEGUNDO NIVEL: 0  
 UNIDADES DE TERCER NIVEL: 0  
 UNIDADES MÉDICAS MÓVILES: 3  
 1 – Tipo 0  
 1 – Tipo II  
 1 - Tipo III

**Piramide poblacional por condición de derechohabiencia  
 Municipio de Tlaquiltenango, 2019**

■ Hombres con derechohabiencia      ■ Hombres sin derechohabiencia  
 ■ Mujeres con derechohabiencia      ■ Mujeres sin derechohabiencia



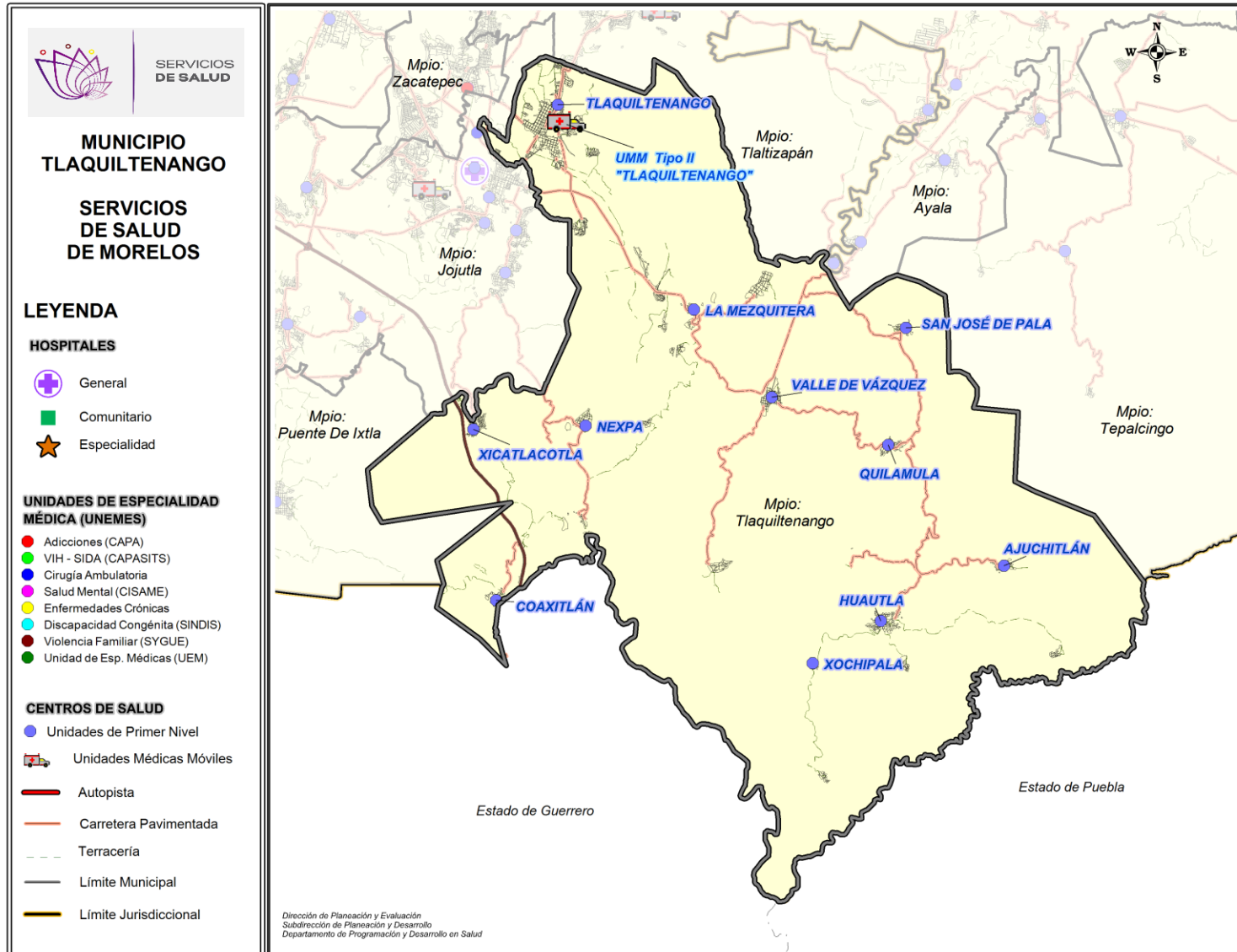
# Municipio: Tlaquiltenango

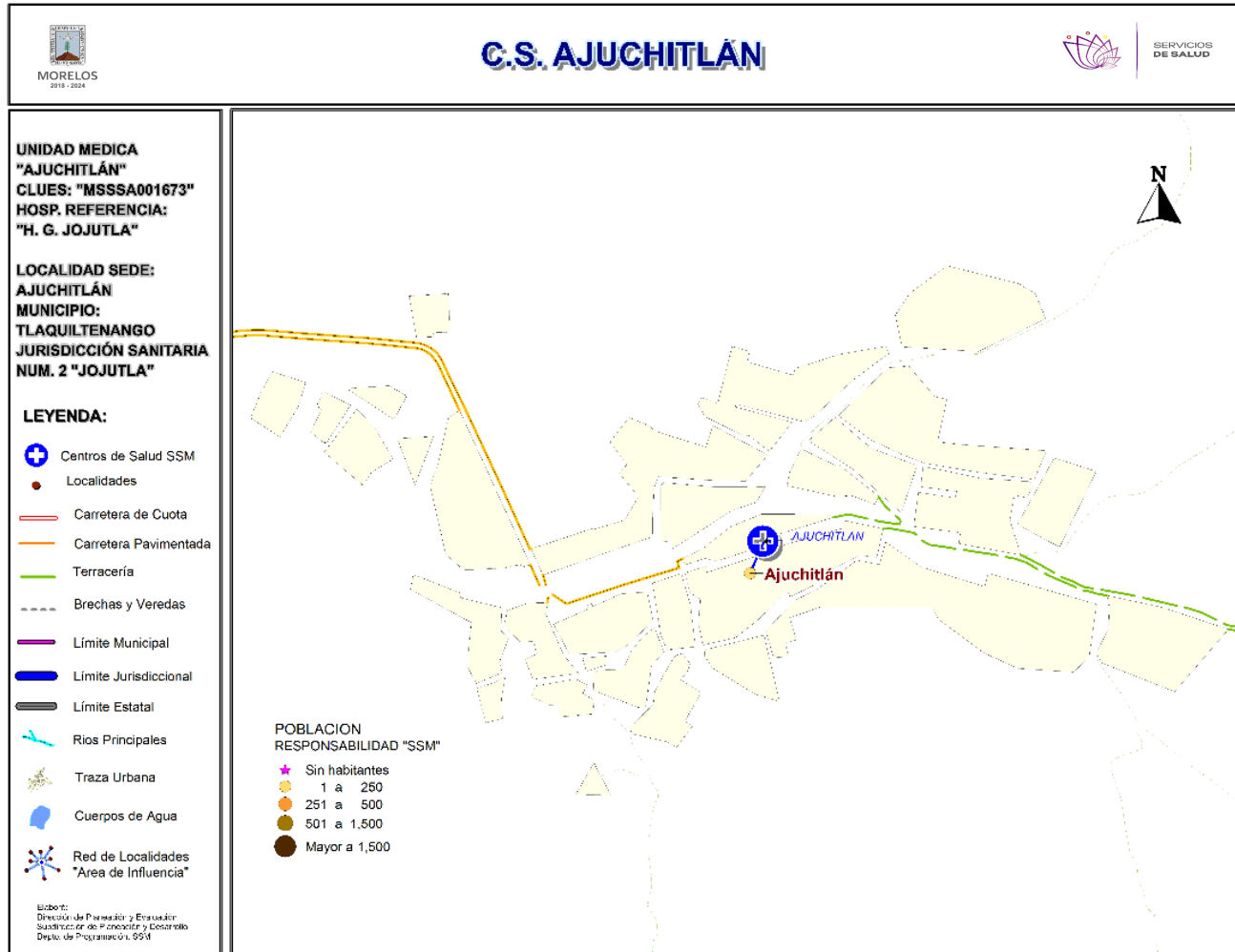
## Jurisdicción Sanitaria II



POBLACIÓN MUNICIPIO DE TLAQUILTENANGO, MORELOS 2019.							
Edad quin.	Con Derechohabiencia			Sin Derechohabiencia			Población total general
	Masculino	Femenino	Total	Masculino	Femenino	Total	
< de 1	84	87	171	185	190	375	546
1 a 4	360	333	693	732	690	1,422	2,115
5 a 9	501	453	954	965	915	1,880	2,834
10 a 14	514	487	1,001	1,021	973	1,994	2,995
15 a 19	515	500	1,015	1,106	1,060	2,166	3,181
20 a 24	491	477	968	1,069	1,016	2,085	3,053
25 a 29	487	487	974	946	911	1,857	2,831
30 a 34	438	451	889	829	810	1,639	2,528
35 a 39	400	438	838	739	755	1,494	2,332
40 a 44	377	452	829	651	705	1,356	2,185
45 a 49	382	464	846	595	612	1,207	2,053
50 a 54	379	429	808	539	541	1,080	1,888
55 a 59	346	403	749	480	464	944	1,693
60 a 64	314	345	659	381	376	757	1,416
65 a 69	250	287	537	276	312	588	1,125
70 a 74	195	230	425	222	247	469	894
75 a 79	138	152	290	152	166	318	608
80 a 84	89	93	182	99	111	210	392
85 y más	73	78	151	97	104	201	352
<b>Total</b>	<b>6,333</b>	<b>6,646</b>	<b>12,979</b>	<b>11,084</b>	<b>10,958</b>	<b>22,042</b>	<b>35,021</b>

# Ubicación Geográfica





**\*Población afiliada al Seguro Popular: 177**



## Población por área de influencia



POBLACIÓN DEL ÁREA DE INFLUENCIA, 2019.				
<b>CLUES:</b>	MSSA001673	<b>NOMBRE CLUES:</b>	AJUCHITLAN	
<b>MUNICIPIO SEDE:</b>	025 TLAQUILTENANGO	<b>LOCALIDAD SEDE:</b>	0002 AJUCHITLAN	
<b>TIPOLOGÍA:</b>	A / RURAL DE 01 NÚCLEO BÁSICO	<b>HOSPITAL DE REFERENCIA:</b>	HG DE JOJUTLA DR. ERNESTO MEANA SAN ROMÁN	
CLAVE LOCALIDAD	NOMBRE DE LA LOCALIDAD	COLONIA	POBLACIÓN TOTAL	POBLACIÓN SSM
170250002	Ajuchitlán	-	242	206
<b>TOTAL POBLACIÓN DE LA UNIDAD MÉDICA</b>			<b>242</b>	<b>206</b>

MORBILIDAD DEL C.S. AJUCHITLAN (CLUES: MSSSA001673) , 2018				
No.	PADECIMIENTO	CLAVE CIE10	CASOS	
			NÚM.	TASA *
1	Infecciones respiratorias agudas	J00-J06, J20, J21 excepto J02.0 y J03.0	116	574.26
2	Infección de vías urinarias	N30, N34, N39.0	20	99.01
3	Conjuntivitis	H10	17	84.16
4	Infecciones intestinales por otros organismos y las mal definidas	A04, A08-A09 excepto A08.0	17	84.16
5	Intoxicación por picadura de alacrán	T63.2, X22	17	84.16
6	Otitis media aguda	H65.0-H65.1	9	44.55
7	Vulvovaginitis	N76	7	34.65
8	Diabetes mellitus no insulino dependiente (Tipo II)	E11-E14	5	24.75
9	Hipertensión arterial	I10-I15	4	19.80
10	Obesidad	E66	4	19.80
	Resto de Diagnósticos	Resto de Diagnósticos	17	84.16
<b>TOTAL</b>			<b>233</b>	
<b>POBLACIÓN RESPONSABILIDAD SSM, 2018:</b>			<b>202</b>	

## C.S. AJUCHITLAN (CLUES: MSSSA001673)

### REPORTE SIS

Año	2012	2013	2014	2015	2016	2017
Total de Embarazadas 1° vez	25	1	4	4	4	1
Total de embarazadas Adolescentes 1° vez	3	0	1	1	0	0
Total de Pacientes de MPF	7	14	16	13	17	13
Total de Pacientes Referidos	36		20	39	14	3
Total de Pacientes Contrareferidos	0	0	0	0	0	0
Total DM en Tratamiento	16	22	17	17	10	s/d
Total DM en Control	16	16	17	17	4	s/d
Total HTA en Tratamiento	16	15	15	16	10	s/d
Total HTA en Control	16	15	15	16	7	s/d

Fuente: Subsistema de Prestación de Servicios (SIS) cierre anual 2012 - 2016, preliminar 2017. Fecha de corte febrero 2018.

**Nombre:** AJUCHITLÁN

**CLUES:** MSSSA001673

**Jurisdicción:** No. II

Concepto	2018 p/	Concepto	2018 p/
<b>Infraestructura</b>			
<b>Consultorios</b>	<b>1</b>	<b>Personal de enfermería</b>	<b>1</b>
-Generales	1	-Enfermeras en contacto	1
-Estomatología	0	-Enfermeras en otra actividad	0
-Otros	0		
<b>Salas de expulsión</b>	<b>0</b>		
<b>Recurso humano</b>			
<b>Médicos en contacto</b>	<b>0</b>	<b>Consulta otorgada</b>	
-Generales	0	<b>Consulta externa</b>	<b>145</b>
-Odontólogos	0	-Consulta general	145
-Otros	0	-Consulta odontológica	0
<b>Médicos pasantes</b>	<b>0</b>		
-P. de medicina	0		
-P. de odontología	0		
		<b>Indicadores de productividad 1/</b>	
		Consulta general por médico general 2/	<b>0.0</b>
		Consulta odontológica por odontólogo 3/	<b>0.0</b>

p/ La información corresponde al cierre anual de 2018 p/ (Cifras preliminares).

1/Se consideran 252 días hábiles.

2/Incluye consulta general y médicos generales más pasantes de medicina.

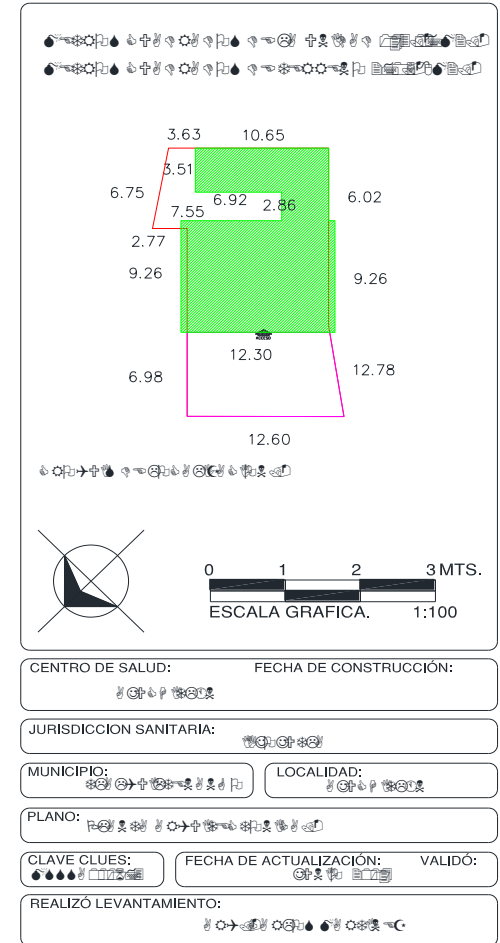
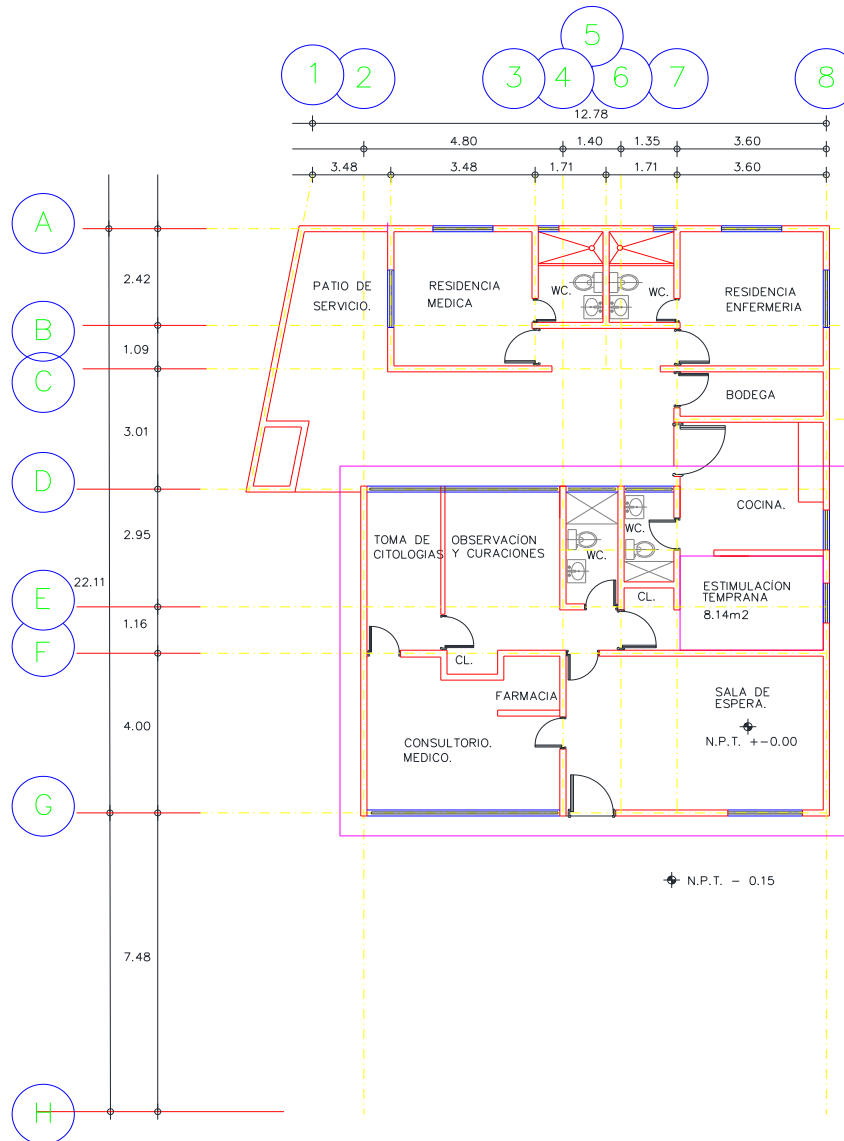
3/Incluye consulta odontológica y odontólogos más pasantes de odontología.

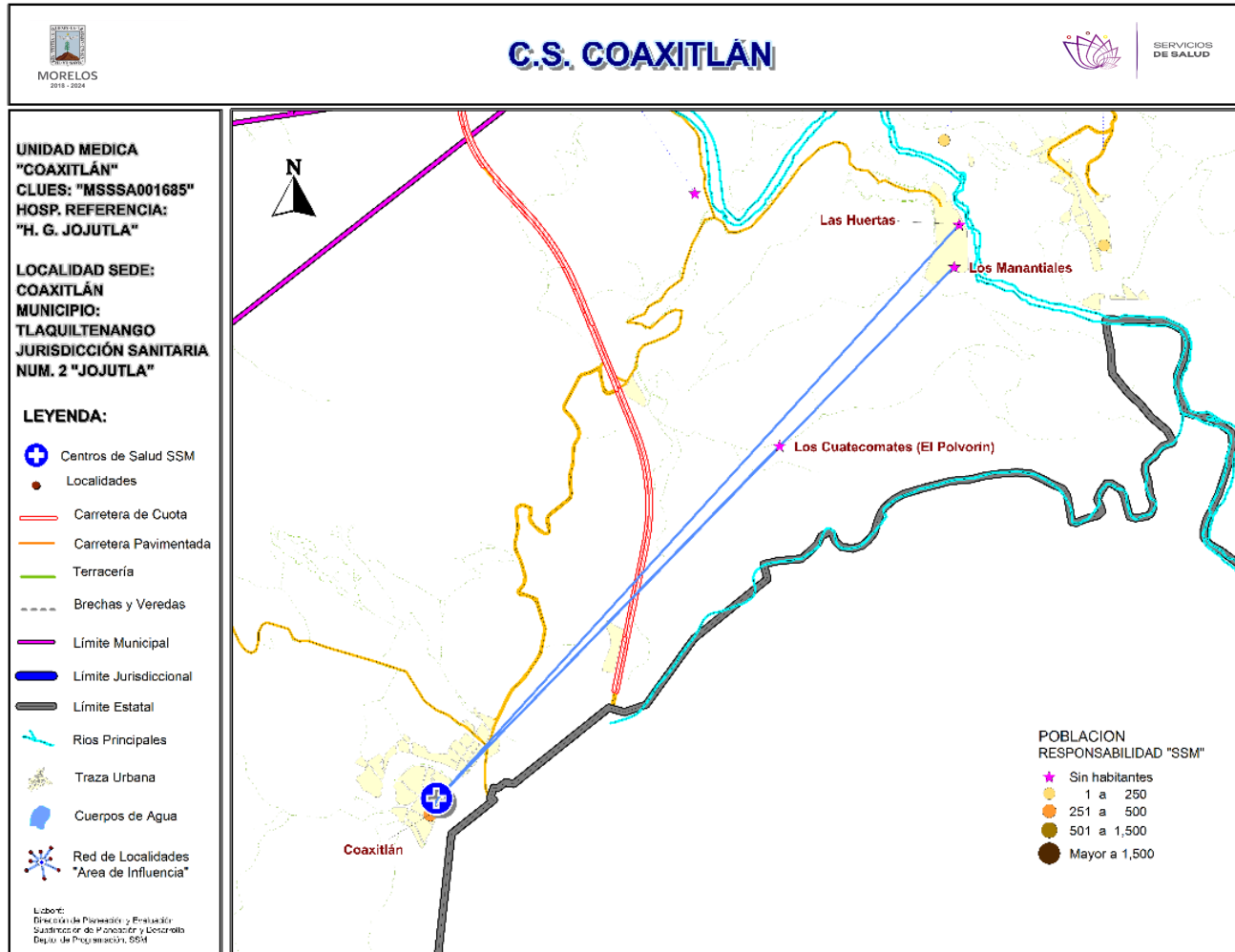
Fuente: SSA/DGIS/Cubos dinámicos de información, 2018 p/.

SINEHIAS, Base de datos/SIS, Cubos dinámicos 2018 p/ (corte 12 de junio).

**Unidad afectada por sismo, baja de SINEHIAS**

# CS Ajuchitlán: Plano arquitectónico





**\*Población afiliada al Seguro Popular: 395**



## Población por área de influencia



### POBLACIÓN DEL ÁREA DE INFLUENCIA, 2019.

<b>CLUES:</b> MSSA001685	<b>NOMBRE CLUES:</b> COAXITLAN			
<b>MUNICIPIO SEDE:</b> 025 TLAQUILTENANGO	<b>LOCALIDAD SEDE:</b> 0004 COAXITLAN			
<b>TIPOLOGÍA:</b> A / RURAL DE 01 NÚCLEO BÁSICO	<b>HOSPITAL DE REFERENCIA:</b> HG DE JOJUTLA DR. ERNESTO MEANA SAN ROMÁN			
CLAVE LOCALIDAD	NOMBRE DE LA LOCALIDAD	COLONIA	POBLACIÓN TOTAL	POBLACIÓN SSM
170250004	Coaxitlán	-	500	454
170250044	Las Huertas	-	0	0
170250045	Los Manantiales	-	0	0
170250065	Los Cuatecomates (El Polvorín)	-	0	0
<b>TOTAL POBLACIÓN DE LA UNIDAD MÉDICA</b>			<b>500</b>	<b>454</b>



# Morbilidad



MORBILIDAD DEL C.S. COAXITLÁN (CLUES: MSSSA001685) , 2018				
No.	PADECIMIENTO	CLAVE CIE10	CASOS	
			NÚM.	TASA *
1	Infecciones respiratorias agudas	J00-J06, J20, J21 excepto J02.0 y J03.0	141	316.14
2	Intoxicación por picadura de alacrán	T63.2, X22	18	40.36
3	Infección de vías urinarias	N30, N34, N39.0	16	35.87
4	Infecciones intestinales por otros organismos y las mal definidas	A04, A08-A09 excepto A08.0	14	31.39
5	Vulvovaginitis	N76	11	24.66
6	Diabetes mellitus no insulino dependiente (Tipo II)	E11-E14	4	8.97
7	Otitis media aguda	H65.0-H65.1	3	6.73
8	Conjuntivitis	H10	3	6.73
9	Amebiasis intestinal	A06.0-A06.3, A06.9	3	6.73
10	Úlceras, gastritis y duodenitis	K25-K29	2	4.48
	Resto de Diagnósticos	Resto de Diagnósticos	5	11.21
<b>TOTAL</b>			<b>220</b>	
<b>POBLACIÓN RESPONSABILIDAD SSM, 2018:</b>			<b>446</b>	

## C.S. COAXITLÁN (CLUES: MSSSA001685)

### REPORTE SIS

Año	2012	2013	2014	2015	2016	2017
Total de Embarazadas 1° vez	19	8	8	9	13	5
Total de embarazadas Adolescentes 1° vez	6	2	4	1	1	1
Total de Pacientes de MPF	52	55	58	67	86	86
Total de Pacientes Referidos	68	28	37	46	49	53
Total de Pacientes Contrareferidos	0	0	0	0	0	0
Total DM en Tratamiento	24	23	12	12	15	s/d
Total DM en Control	7	8	12	12	2	s/d
Total HTA en Tratamiento	28	46	7	13	15	s/d
Total HTA en Control	13		7	13	13	s/d

Fuente: Subsistema de Prestación de Servicios (SIS) cierre anual 2012 - 2016, preliminar 2017. Fecha de corte febrero 2018.

**Nombre:** COAXITLÁN  
**CLUES:** MSSSA001685  
**Jurisdicción:** No. II

Concepto	2018 p/	Concepto	2018 p/
<b>Infraestructura</b>			
<b>Consultorios</b>	<b>1</b>	<b>Personal de enfermería</b>	<b>2</b>
-Generales	1	-Enfermeras en contacto	2
-Estomatología	0	-Enfermeras en otra actividad	0
-Otros	0		
<b>Salas de expulsión</b>	<b>0</b>		
<b>Recurso humano</b>		<b>Consulta otorgada</b>	
<b>Médicos en contacto</b>	<b>1</b>	<b>Consulta externa</b>	<b>987</b>
-Generales	1	-Consulta general	987
-Odontólogos	0	-Consulta odontológica	0
-Otros	0		
<b>Médicos pasantes</b>	<b>0</b>		
-P. de medicina	0		
-P. de odontología	0		
		<b>Indicadores de productividad 1/</b>	
		Consulta general por médico general 2/	<b>3.9</b>
		Consulta odontológica por odontólogo 3/	<b>0</b>

p/ La información corresponde al cierre anual de 2018 p/ (Cifras preliminares).

1/Se consideran 252 días hábiles.

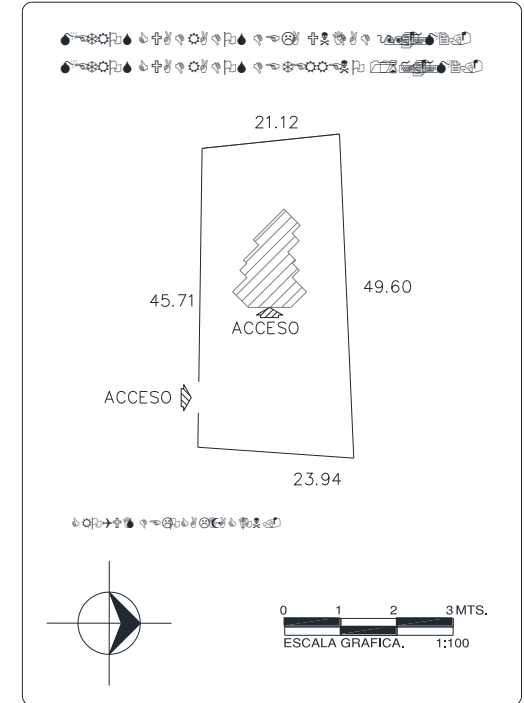
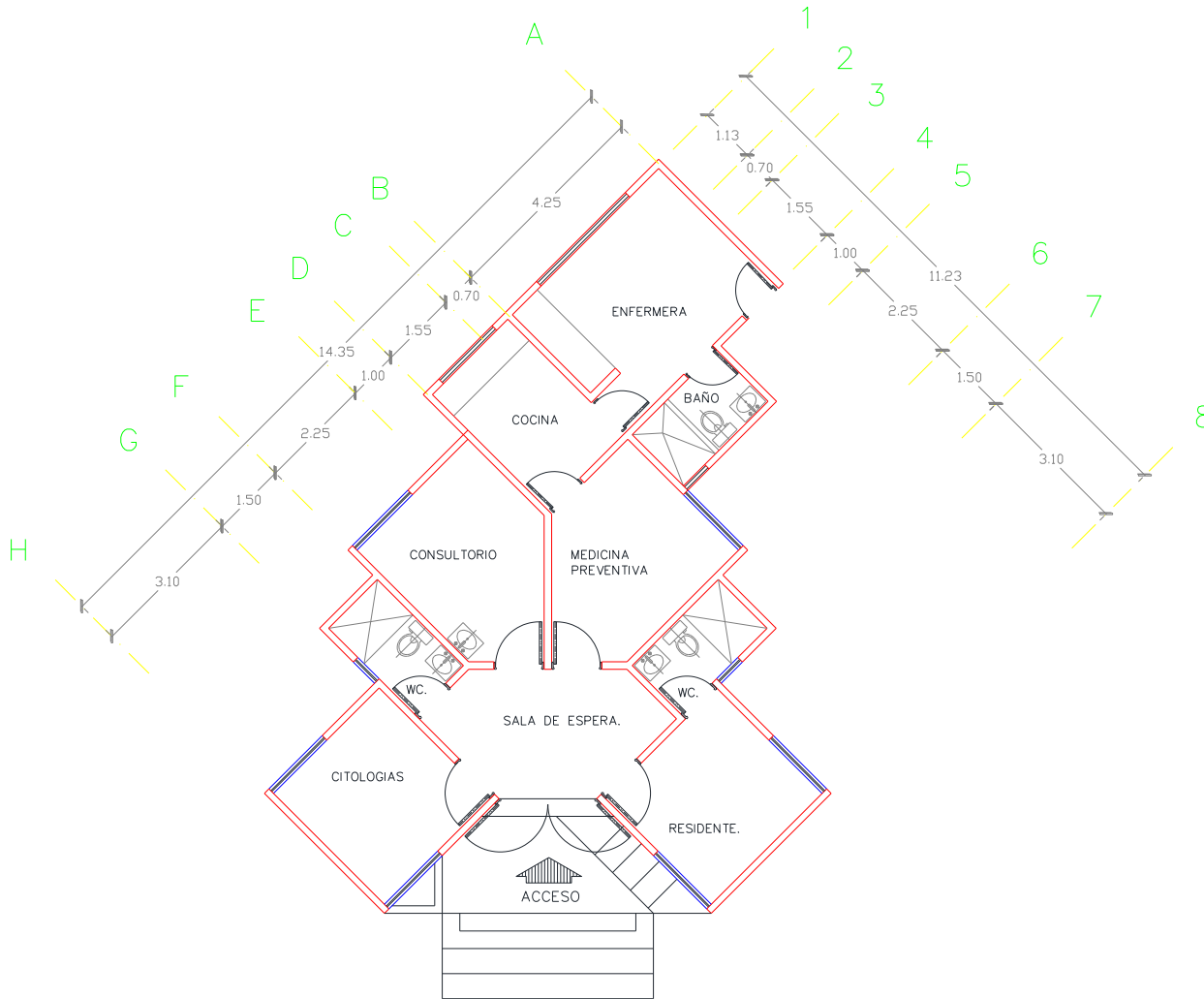
2/Incluye consulta general y médicos generales más pasantes de medicina.








3/Incluye consulta odontológica y odontólogos más pasantes de odontología.

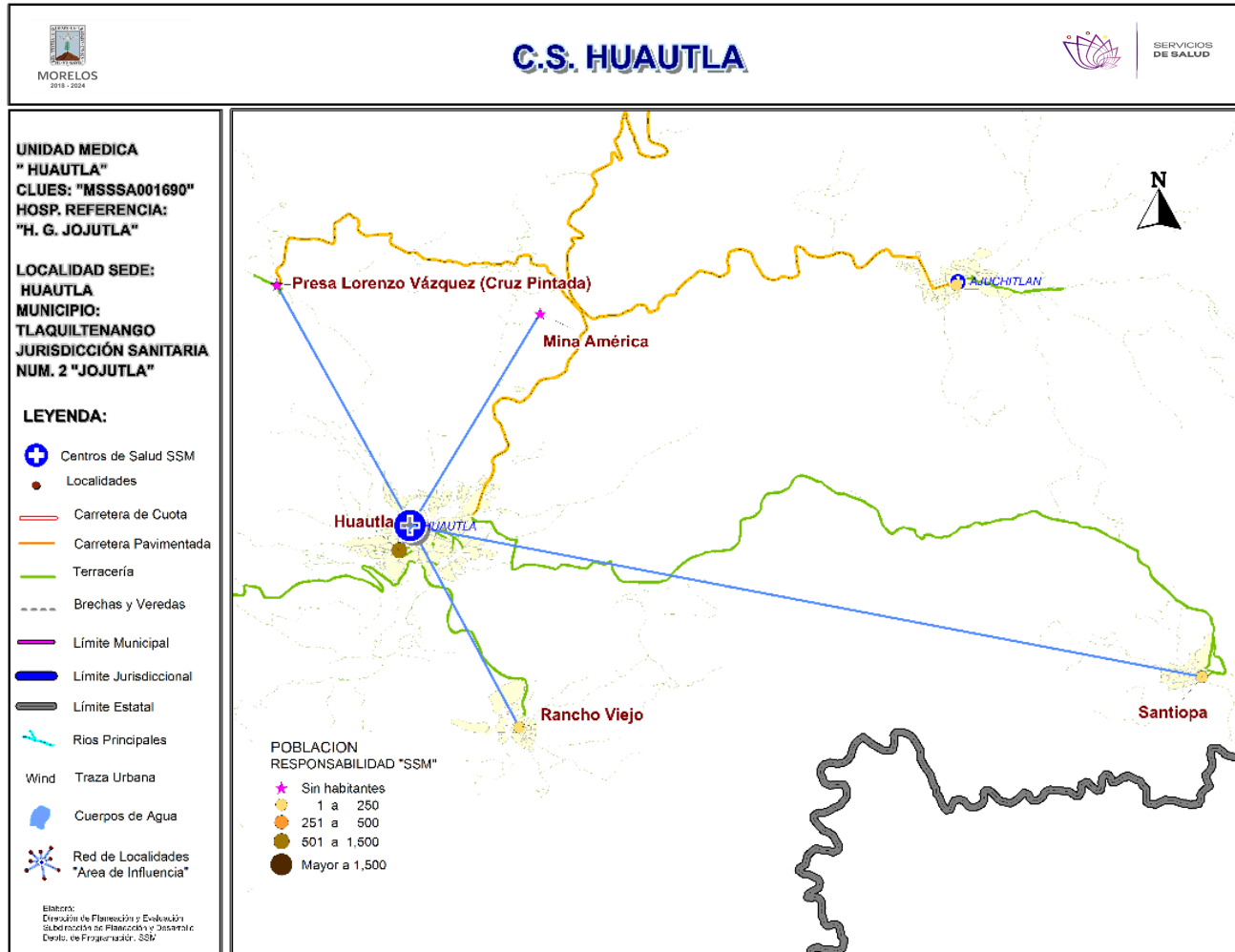
Fuente: SSA/DGIS/Cubos dinámicos de información, 2018 p/.

SINEHIAS, Base de datos/SIS, Cubos dinámicos 2018 p/ (corte 12 de junio).

# CS Coaxitlán: Plano arquitectónico



CENTRO DE SALUD:	FECHA DE CONSTRUCCIÓN:	
		
JURISDICCION SANITARIA:		
MUNICIPIO:	LOCALIDAD:	
		
PLANO:		
CLAVE CLUES:	FECHA DE ACTUALIZACIÓN:	VALIDÓ:
		
REALIZÓ LEVANTAMIENTO:		



**\*Población afiliada al Seguro Popular: 845**



## Población por área de influencia



### POBLACIÓN DEL ÁREA DE INFLUENCIA, 2019.

<b>CLUES:</b> MSSSA001690	<b>NOMBRE CLUES:</b> HUAUTLA			
<b>MUNICIPIO SEDE:</b> 025 TLAQUILTENANGO	<b>LOCALIDAD SEDE:</b> 0009 HUAUTLA			
<b>TIPOLOGÍA:</b> A / RURAL DE 01 NÚCLEO BÁSICO	<b>HOSPITAL DE REFERENCIA:</b> HG DE JOJUTLA DR. ERNESTO MEANA SAN ROMÁN			
CLAVE LOCALIDAD	NOMBRE DE LA LOCALIDAD	COLONIA	POBLACIÓN TOTAL	POBLACIÓN SSM
170250009	Huautla	-	946	812
170250017	Rancho Viejo	-	134	123
170250019	Santiopa	-	117	101
170250030	Presa Lorenzo Vázquez (Cruz Pintada)	-	0	0
170250067	Mina America	-	0	0
<b>TOTAL POBLACIÓN DE LA UNIDAD MÉDICA</b>			<b>1,197</b>	<b>1,036</b>

## MORBILIDAD DEL C.S. HUAUTLA (CLUES: MSSSA001690) , 2018

No.	PADECIMIENTO	CLAVE CIE10	CASOS	
			NÚM.	TASA *
1	Infecciones respiratorias agudas	J00-J06, J20, J21 excepto J02.0 y J03.0	402	394.50
2	Infecciones intestinales por otros organismos y las mal definidas	A04, A08-A09 excepto A08.0	141	138.37
3	Intoxicación por picadura de alacrán	T63.2, X22	62	60.84
4	Infección de vías urinarias	N30, N34, N39.0	25	24.53
5	Otitis media aguda	H65.0-H65.1	14	13.74
6	Vulvovaginitis	N76	5	4.91
7	Depresión	F32	2	1.96
8	Desnutrición leve	E44.1	2	1.96
9	Diabetes mellitus no insulino dependiente (Tipo II)	E11-E14	2	1.96
10	Tuberculosis respiratoria	A15-A16	2	1.96
	Resto de Diagnósticos	Resto de Diagnósticos	6	5.89
<b>TOTAL</b>			<b>663</b>	
<b>POBLACIÓN RESPONSABILIDAD SSM, 2018:</b>			<b>1,019</b>	

## C.S. HUAUTLA (CLUES: MSSSA001690)

REPORTE SIS						
Año	2012	2013	2014	2015	2016	2017
Total de Embarazadas 1° vez	10	12	10	19	20	6
Total de embarazadas Adolescentes 1° vez	1	1	1	6	4	1
Total de Pacientes de MPF	47	44	45	44	55	34
Total de Pacientes Referidos	93	31	30	150	35	24
Total de Pacientes Contrareferidos	0	0	0	0	0	0
Total DM en Tratamiento	47	49	49	58	21	23
Total DM en Control	8	29	36	36	9	6
Total HTA en Tratamiento	91	90	90	90	38	28
Total HTA en Control	37	41	59	68	27	21

Fuente: Subsistema de Prestación de Servicios (SIS) cierre anual 2012 - 2016, preliminar 2017. Fecha de corte febrero 2018.

**Nombre:** HUAUTLA  
**CLUES:** MSSSA001690  
**Jurisdicción:** No. II

Concepto	2018 p/	Concepto	2018 p/
<b>Infraestructura</b>			
<b>Consultorios</b>	<b>1</b>	<b>Personal de enfermería</b>	<b>3</b>
-Generales	1	-Enfermeras en contacto	3
-Estomatología	0	-Enfermeras en otra actividad	0
-Otros	0		
<b>Salas de expulsión</b>	<b>0</b>		
<b>Recurso humano</b>			
<b>Médicos en contacto</b>	<b>1</b>	<b>Consulta otorgada</b>	
-Generales	0	<b>Consulta externa</b>	<b>1,075</b>
-Odontólogos	0	-Consulta general	1,075
-Otros	0	-Consulta odontológica	0
<b>Médicos pasantes</b>	<b>1</b>		
-P. de medicina	1		
-P. de odontología	0		
		<b>Indicadores de productividad 1/</b>	
		Consulta general por médico general 2/	<b>4.3</b>
		Consulta odontológica por odontólogo 3/	<b>0</b>

p/ La información corresponde al cierre anual de 2018 p/ (Cifras preliminares).

1/Se consideran 252 días hábiles.

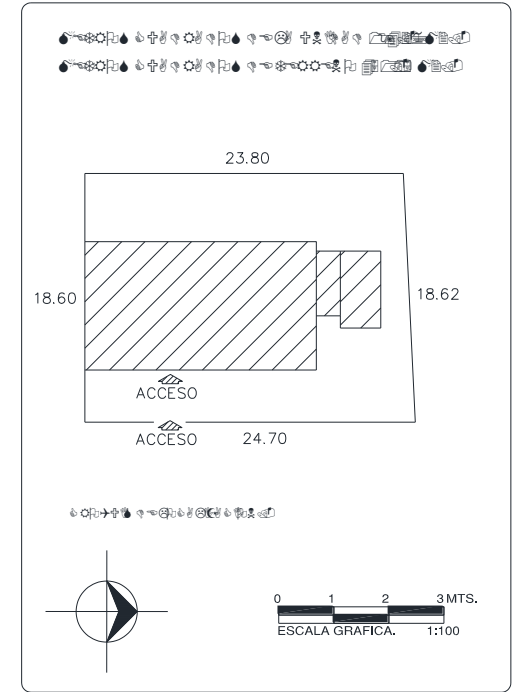
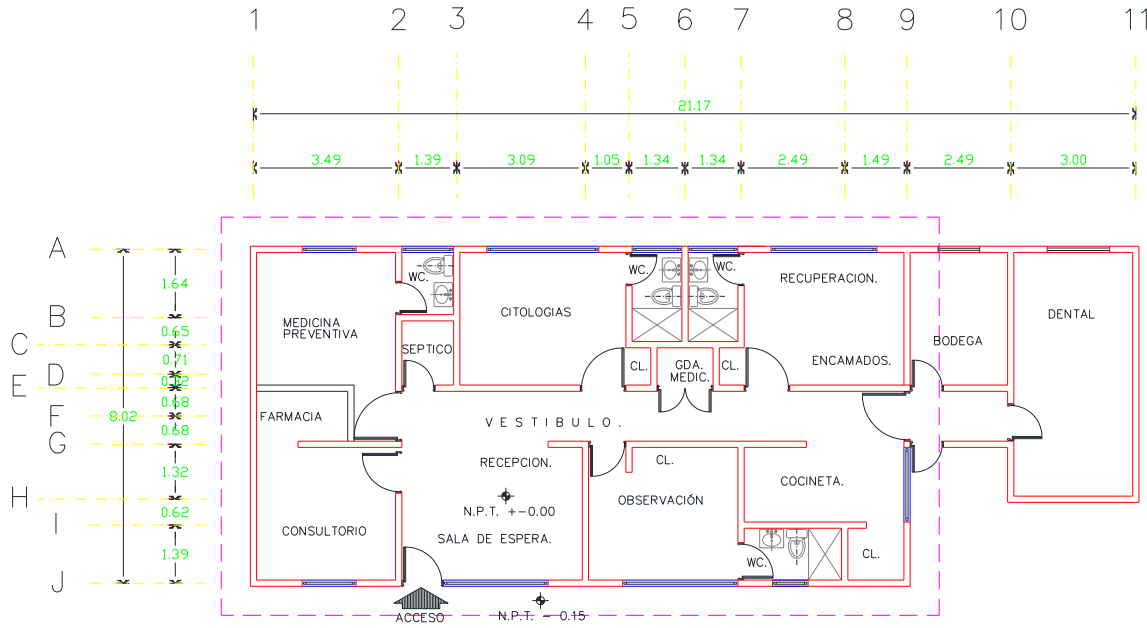
2/Incluye consulta general y médicos generales más pasantes de medicina.

3/Incluye consulta odontológica y odontólogos más pasantes de odontología.

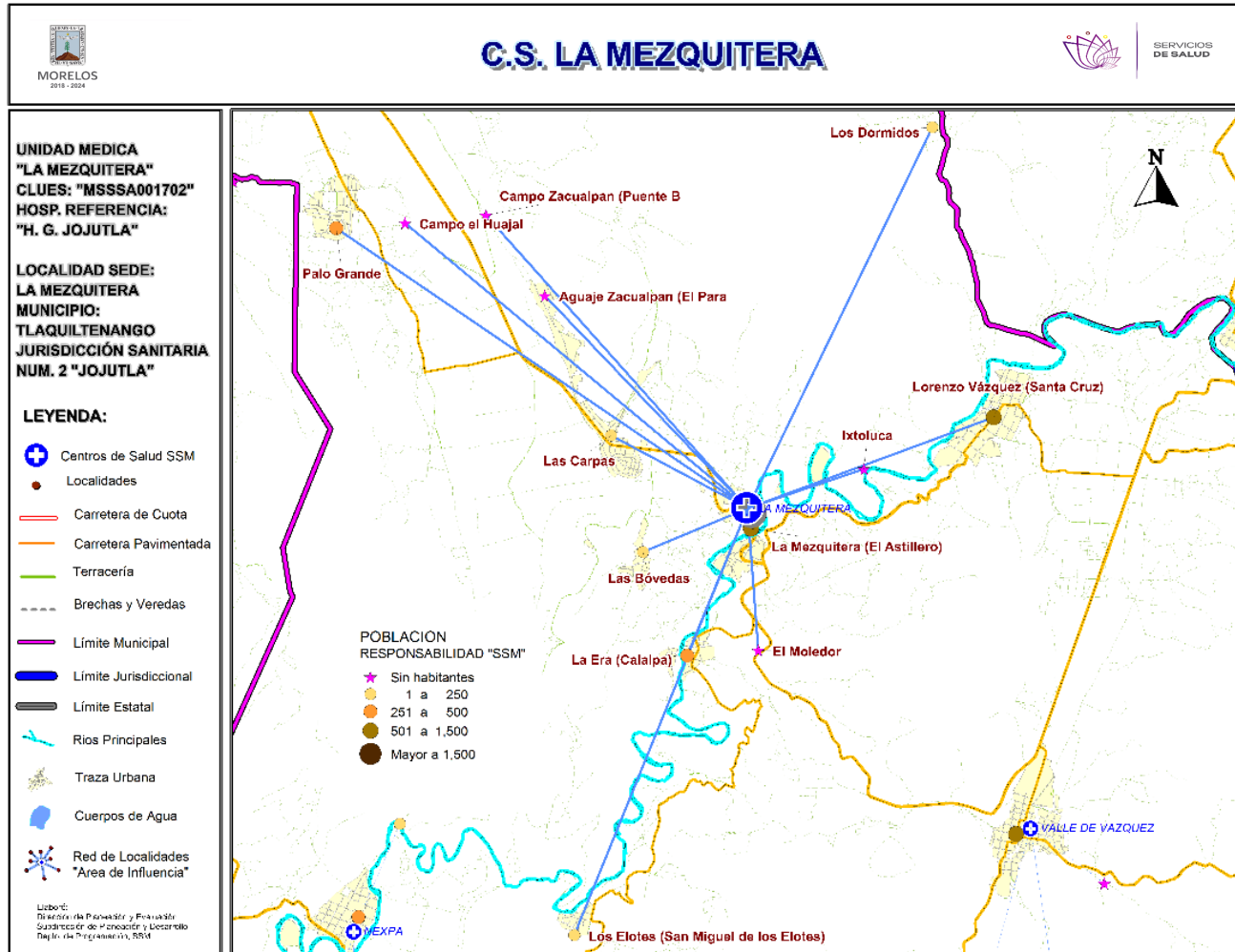
Fuente: SSA/DGIS/Cubos dinámicos de información, 2018 p/.

SINEHIAS, Base de datos/SIS, Cubos dinámicos 2018 p/ (corte 12 de junio).

# CS Huautla: Plano arquitectónico



CENTRO DE SALUD:	FECHA DE CONSTRUCCIÓN:	
JURISDICCIÓN SANITARIA:		
MUNICIPIO:	LOCALIDAD:	
PLANO:		
CLAVE CLUES:	FECHA DE ACTUALIZACIÓN:	VALIDÓ:
REALIZÓ LEVANTAMIENTO:		



# Población por área de influencia

## POBLACIÓN DEL ÁREA DE INFLUENCIA, 2019.

<b>CLUES:</b> MSSSA001702	<b>NOMBRE CLUES:</b> LA MEZQUITERA
<b>MUNICIPIO SEDE:</b> 025 TLAQUILTENANGO	<b>LOCALIDAD SEDE:</b> 0013 LA MEZQUITERA (EL ASTILLERO)
<b>TIPOLOGÍA:</b> A / RURAL DE 01 NÚCLEO BÁSICO	<b>HOSPITAL DE REFERENCIA:</b> HG DE JOJUTLA DR. ERNESTO MEANA SAN ROMÁN

CLAVE LOCALIDAD	NOMBRE DE LA LOCALIDAD	COLONIA	POBLACIÓN TOTAL	POBLACIÓN SSM
170250007	Los Elotes (San Miguel de los Elotes)	-	100	85
170250008	La Era (Calalpa)	-	450	395
170250012	Lorenzo Vázquez (Santa Cruz)	-	872	717
170250013	La Mezquitera (El Astillero)	-	595	519
170250037	Campo Zacualpan (Puente Blanco)	-	0	0
170250038	Los Dormidos	-	39	35
170250039	Ixtoluca	-	0	0
170250042	Las Bóvedas	-	258	203
170250043	Las Carpas	-	303	232
170250053	Palo Grande	-	564	430
170250068	El Moledor	-	0	0
170250070	Aguaje Zacualpan (El Paraje)	-	3	0
170250077	Campo el Huajal	-	0	0
<b>TOTAL POBLACIÓN DE LA UNIDAD MÉDICA</b>			<b>3,184</b>	<b>2,616</b>



# Morbilidad



MORBILIDAD DEL C.S. LA MEZQUITERA (CLUES: MSSSA001702) , 2018				
No.	PADECIMIENTO	CLAVE CIE10	CASOS	
			NÚM.	TASA *
1	Infecciones respiratorias agudas	J00-J06, J20, J21 excepto J02.0 y J03.0	109	42.41
2	Intoxicación por picadura de alacrán	T63.2, X22	48	18.68
3	Infecciones intestinales por otros organismos y las mal definidas	A04, A08-A09 excepto A08.0	31	12.06
4	Infección de vías urinarias	N30, N34, N39.0	27	10.51
5	Vulvovaginitis	N76	10	3.89
6	Obesidad	E66	5	1.95
7	Otitis media aguda	H65.0-H65.1	3	1.17
8	Úlceras, gastritis y duodenitis	K25-K29	1	0.39
9	Asma	J45, J46	1	0.39
10	Conjuntivitis	H10	1	0.39
	Resto de Diagnósticos	Resto de Diagnósticos	5	1.95
<b>TOTAL</b>			<b>241</b>	
<b>POBLACIÓN RESPONSABILIDAD SSM, 2018:</b>			<b>2,570</b>	

## C.S. LA MEZQUITERA (CLUES: MSSSA001702)

### REPORTE SIS

Año	2012	2013	2014	2015	2016	2017
Total de Embarazadas 1° vez	47	48	29	39	24	28
Total de embarazadas Adolescentes 1° vez	10	6	5	16	4	9
Total de Pacientes de MPF	91	103	112	117	121	156
Total de Pacientes Referidos	151	95	64	149	113	42
Total de Pacientes Contrareferidos	0	0	0	0	0	0
Total DM en Tratamiento	67	68	77	63	8	8
Total DM en Control	20	43	33	15	2	3
Total HTA en Tratamiento	47	67	62	48	7	10
Total HTA en Control	22	37	15	30	5	5

Fuente: Subsistema de Prestación de Servicios (SIS) cierre anual 2012 - 2016, preliminar 2017. Fecha de corte febrero 2018.

**Nombre:** LA MEZQUITERA

**CLUES:** MSSSA001702

**Jurisdicción:** No. II

Concepto	2018 p/	Concepto	2018 p/
<b>Infraestructura</b>			
<b>Consultorios</b>	<b>1</b>	<b>Personal de enfermería</b>	<b>2</b>
-Generales	1	-Enfermeras en contacto	2
-Estomatología	0	-Enfermeras en otra actividad	0
-Otros	0		
<b>Salas de expulsión</b>	<b>0</b>		
<b>Recurso humano</b>			
<b>Médicos en contacto</b>	<b>1</b>	<b>Consulta otorgada</b>	
-Generales	0	<b>Consulta externa</b>	<b>600</b>
-Odontólogos	0	-Consulta general	600
-Otros	0	-Consulta odontológica	0
<b>Médicos pasantes</b>	<b>1</b>		
-P. de medicina	1		
-P. de odontología	0		
		<b>Indicadores de productividad 1/</b>	
		Consulta general por médico general 2/	<b>2.4</b>
		Consulta odontológica por odontólogo 3/	<b>0</b>

p/ La información corresponde al cierre anual de 2018 p/ (Cifras preliminares).

1/Se consideran 252 días hábiles.

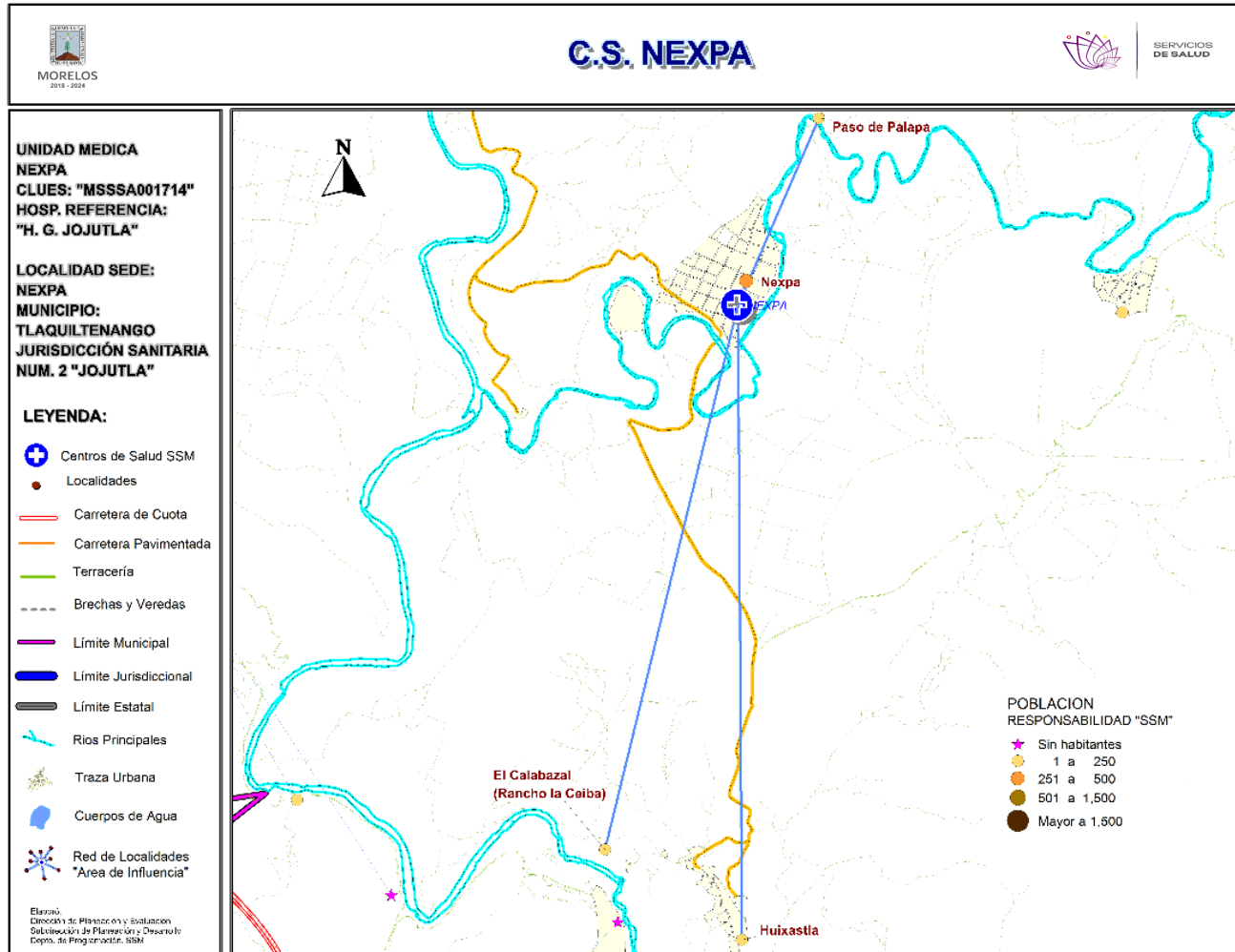
2/Incluye consulta general y médicos generales más pasantes de medicina.

3/Incluye consulta odontológica y odontólogos más pasantes de odontología.

Fuente: SSA/DGIS/Cubos dinámicos de información, 2018 p/.

SINEHIAS, Base de datos/SIS, Cubos dinámicos 2018 p/ (corte 12 de junio).





**\*Población afiliada al Seguro Popular: 453**



## Población por área de influencia

POBLACIÓN DEL ÁREA DE INFLUENCIA, 2019.				
<b>CLUES:</b> MSSSA001714		<b>NOMBRE CLUES:</b> NEXPA		
<b>MUNICIPIO SEDE:</b> 025 TLAQUILTENANGO		<b>LOCALIDAD SEDE:</b> 0014 NEXPA		
<b>TIPOLOGÍA:</b> A / RURAL DE 01 NÚCLEO BÁSICO		<b>HOSPITAL DE REFERENCIA:</b> HG DE JOJUTLA DR. ERNESTO MEANA SAN ROMÁN		
CLAVE LOCALIDAD	NOMBRE DE LA LOCALIDAD	COLONIA	POBLACIÓN TOTAL	POBLACIÓN SSM
170250011	Huixastla	-	238	217
170250014	Nexpa	-	481	418
170250041	Paso de Palapa	-	17	15
170250062	El Calabazal (Rancho la Ceiba)	-	11	10
<b>TOTAL POBLACIÓN DE LA UNIDAD MÉDICA</b>			<b>747</b>	<b>660</b>

## MORBILIDAD DEL C.S. NEXPA (CLUES: MSSSA001714) , 2018

No.	PADECIMIENTO	CLAVE CIE10	CASOS	
			NÚM.	TASA *
1	Infecciones respiratorias agudas	J00-J06, J20, J21 excepto J02.0 y J03.0	188	289.68
2	Vulvovaginitis	N76	55	84.75
3	Infección de vías urinarias	N30, N34, N39.0	50	77.04
4	Infecciones intestinales por otros organismos y las mal definidas	A04, A08-A09 excepto A08.0	46	70.88
5	Intoxicación por picadura de alacrán	T63.2, X22	24	36.98
6	Conjuntivitis	H10	17	26.19
7	Otitis media aguda	H65.0-H65.1	10	15.41
8	Diabetes mellitus no insulino dependiente (Tipo II)	E11-E14	6	9.24
9	Varicela	B01	4	6.16
10	Gingivitis y enfermedad periodontal	K05	4	6.16
	Resto de Diagnósticos	Resto de Diagnósticos	21	32.36
<b>TOTAL</b>			<b>425</b>	
<b>POBLACIÓN RESPONSABILIDAD SSM, 2018:</b>			<b>649</b>	

## C.S. NEXPA (CLUES: MSSSA001714)

REPORTE SIS						
Año	2012	2013	2014	2015	2016	2017
Total de Embarazadas 1° vez	15	5	5	9	7	7
Total de embarazadas Adolescentes 1° vez	8	2	2	2	1	0
Total de Pacientes de MPF	31	36	43	32	56	67
Total de Pacientes Referidos	121	49	66	69	42	57
Total de Pacientes Contrareferidos	0	0	0	0	0	0
Total DM en Tratamiento	20	24	30	32	24	21
Total DM en Control	10	11	19	19	10	9
Total HTA en Tratamiento	20	15	26	26	15	15
Total HTA en Control	0	0	18	15	14	10

Fuente: Subsistema de Prestación de Servicios (SIS) cierre anual 2012 - 2016, preliminar 2017. Fecha de corte febrero 2018.

**Nombre:** NEXPA  
**CLUES:** MSSSA001714  
**Jurisdicción:** No. II

Concepto	2018 p/	Concepto	2018 p/
<b>Infraestructura</b>			
<b>Consultorios</b>	<b>1</b>	<b>Personal de enfermería</b>	<b>2</b>
-Generales	1	-Enfermeras en contacto	2
-Estomatología	0	-Enfermeras en otra actividad	0
-Otros	0		
<b>Salas de expulsión</b>	<b>0</b>		
<b>Recurso humano</b>		<b>Consulta otorgada</b>	
<b>Médicos en contacto</b>	<b>1</b>	<b>Consulta externa</b>	<b>714</b>
-Generales	0	-Consulta general	714
-Odontólogos	0	-Consulta odontológica	0
-Otros	0		
<b>Médicos pasantes</b>	<b>1</b>		
-P. de medicina	1		
-P. de odontología	0		
		<b>Indicadores de productividad 1/</b>	
		Consulta general por médico general 2/	<b>2.8</b>
		Consulta odontológica por odontólogo 3/	<b>0</b>

p/ La información corresponde al cierre anual de 2018 p/ (Cifras preliminares).

1/Se consideran 252 días hábiles.

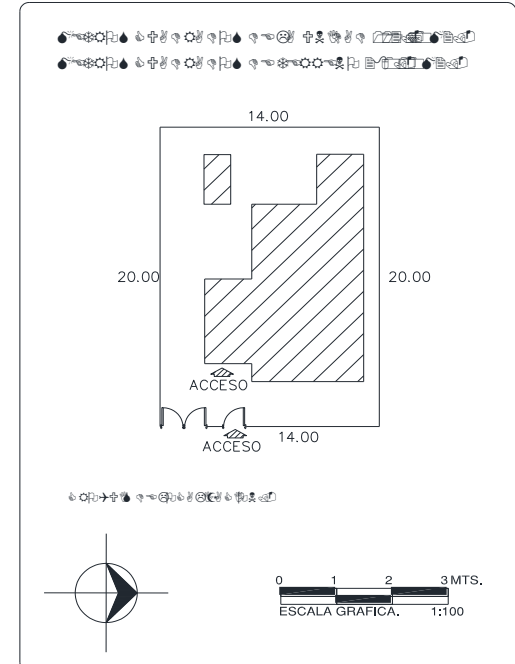
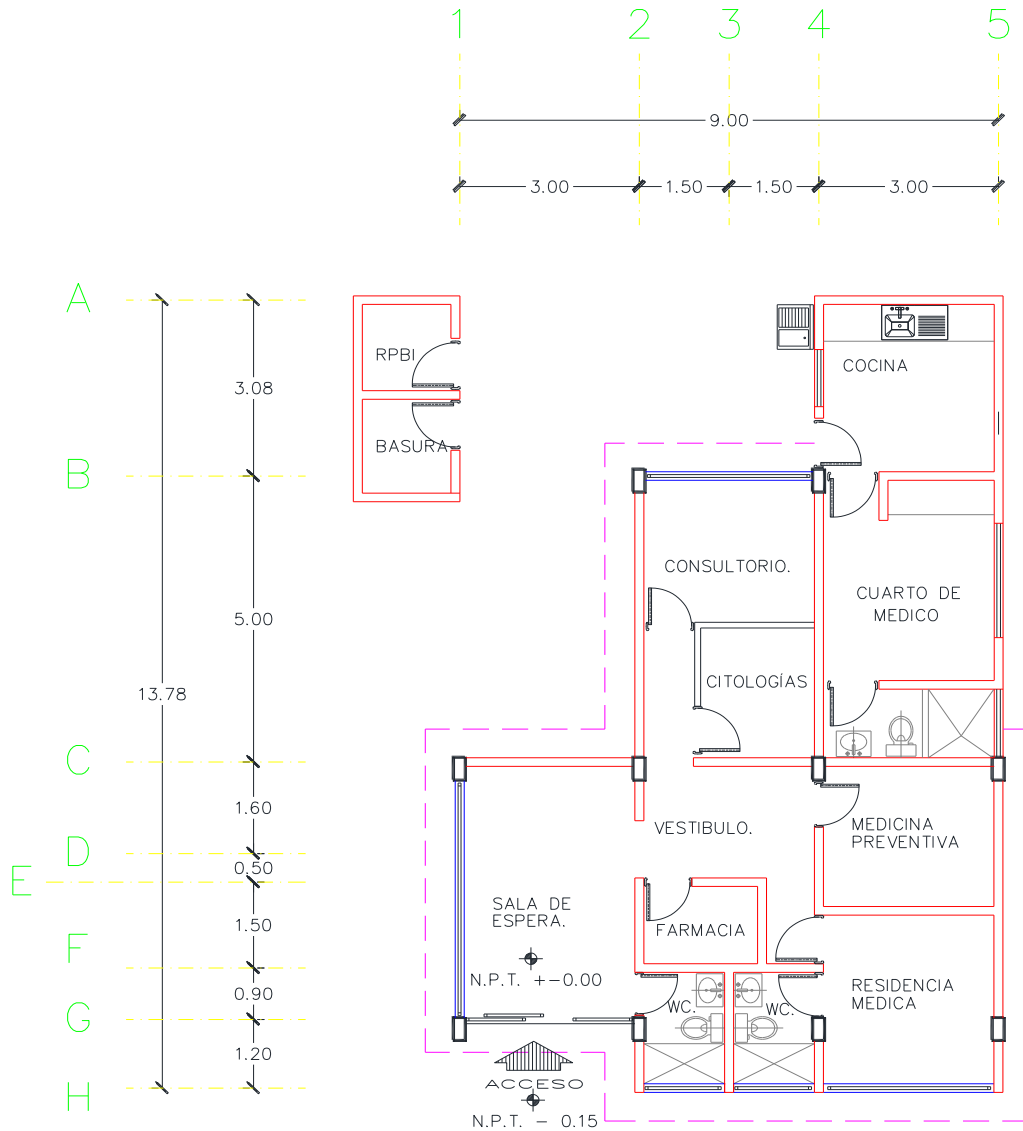
2/Incluye consulta general y médicos generales más pasantes de medicina.

3/Incluye consulta odontológica y odontólogos más pasantes de odontología.

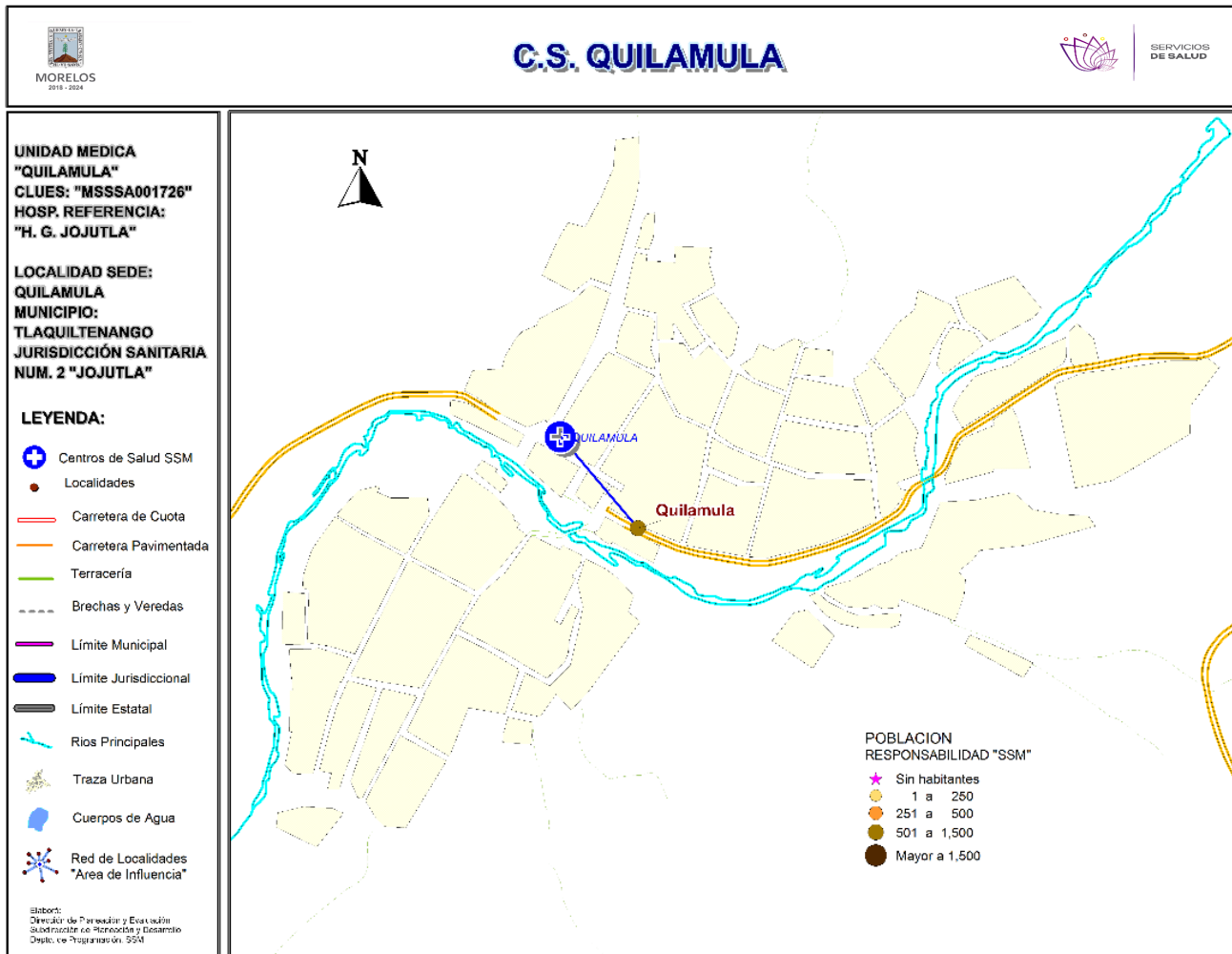
Fuente: SSA/DGIS/Cubos dinámicos de información, 2018 p/.

SINEHIAS, Base de datos/SIS, Cubos dinámicos 2018 p/ (corte 12 de junio).

# CS Nexpa: Plano arquitectónico



CENTRO DE SALUD:	FECHA DE CONSTRUCCIÓN:
JURISDICCION SANITARIA:	MUNICIPIO:
MUNICIPIO:	LOCALIDAD:
PLANO:	CLAVE CLUES:
FECHA DE ACTUALIZACIÓN:	VALIDÓ:
REALIZÓ LEVANTAMIENTO:	





## Población por área de influencia



POBLACIÓN DEL ÁREA DE INFLUENCIA, 2019.				
CLUES: <b>MSSSA001726</b>		NOMBRE CLUES: <b>QUILAMULA</b>		
MUNICIPIO SEDE: <b>025 TLAQUILTENANGO</b>		LOCALIDAD SEDE: <b>0016 QUILAMULA</b>		
TIPOLOGÍA: <b>A / RURAL DE 01 NÚCLEO BÁSICO</b>		HOSPITAL DE REFERENCIA: <b>HG DE JOJUTLA DR. ERNESTO MEANA SAN ROMÁN</b>		
CLAVE LOCALIDAD	NOMBRE DE LA LOCALIDAD	COLONIA	POBLACIÓN TOTAL	POBLACIÓN SSM
170250016	Quilamula	-	781	690
TOTAL POBLACIÓN DE LA UNIDAD MÉDICA			<b>781</b>	<b>690</b>

MORBILIDAD DEL C.S. QUILAMULA (CLUES: MSSSA001726) , 2018				
No.	PADECIMIENTO	CLAVE CIE10	CASOS	
			NÚM.	TASA *
1	Infecciones respiratorias agudas	J00-J06, J20, J21 excepto J02.0 y J03.0	236	348.08
2	Infecciones intestinales por otros organismos y las mal definidas	A04, A08-A09 excepto A08.0	64	94.40
3	Infección de vías urinarias	N30, N34, N39.0	33	48.67
4	Intoxicación por picadura de alacrán	T63.2, X22	29	42.77
5	Candidiasis urogenital	B37.3-B37.4	10	14.75
6	Otitis media aguda	H65.0-H65.1	8	11.80
7	Conjuntivitis	H10	7	10.32
8	Úlceras, gastritis y duodenitis	K25-K29	7	10.32
9	Tricomoniasis urogenital	A59.0	6	8.85
10	Desnutrición leve	E44.1	6	8.85
	Resto de Diagnósticos	Resto de Diagnósticos	12	17.70
<b>TOTAL</b>			<b>418</b>	
<b>POBLACIÓN RESPONSABILIDAD SSM, 2018:</b>			<b>678</b>	

## C.S. QUILAMULA (CLUES: MSSSA001726)

### REPORTE SIS

Año	2012	2013	2014	2015	2016	2017
Total de Embarazadas 1° vez	20	13	13	15	12	1
Total de embarazadas Adolescentes 1° vez	5	3	3	3	3	0
Total de Pacientes de MPF	40	52	74	53	54	54
Total de Pacientes Referidos	80	32	71	116	85	324
Total de Pacientes Contrareferidos	0	0	0	0	0	0
Total DM en Tratamiento	34	20	20	25	11	10
Total DM en Control	14	13	13	23	6	6
Total HTA en Tratamiento	46	21	23	35	12	5
Total HTA en Control	26	15	16	34	3	3

Fuente: Subsistema de Prestación de Servicios (SIS) cierre anual 2012 - 2016, preliminar 2017. Fecha de corte febrero 2018.

**Nombre:** QUILAMULA  
**CLUES:** MSSSA001726  
**Jurisdicción:** No. II

Concepto	2018 p/	Concepto	2018 p/
<b>Infraestructura</b>			
<b>Consultorios</b>	<b>2</b>	<b>Personal de enfermería</b>	<b>2</b>
-Generales	1	-Enfermeras en contacto	2
-Estomatología	1	-Enfermeras en otra actividad	0
-Otros	0		
<b>Salas de expulsión</b>	<b>0</b>		
<b>Recurso humano</b>			
<b>Médicos en contacto</b>	<b>1</b>	<b>Consulta otorgada</b>	
-Generales	0	<b>Consulta externa</b>	<b>886</b>
-Odontólogos	0	-Consulta general	676
-Otros	0	-Consulta odontológica	210
<b>Médicos pasantes</b>	<b>1</b>		
-P. de medicina	1		
-P. de odontología	0		
		<b>Indicadores de productividad 1/</b>	
		Consulta general por médico general 2/	<b>2.7</b>
		Consulta odontológica por odontólogo 3/	<b>0</b>

p/ La información corresponde al cierre anual de 2018 p/ (Cifras preliminares).

1/Se consideran 252 días hábiles.

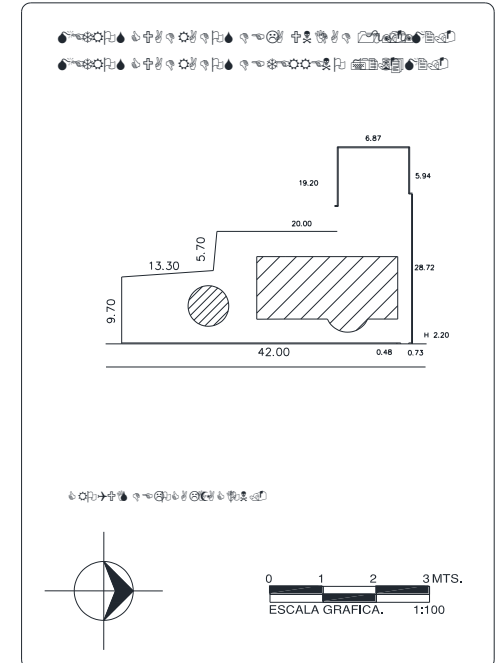
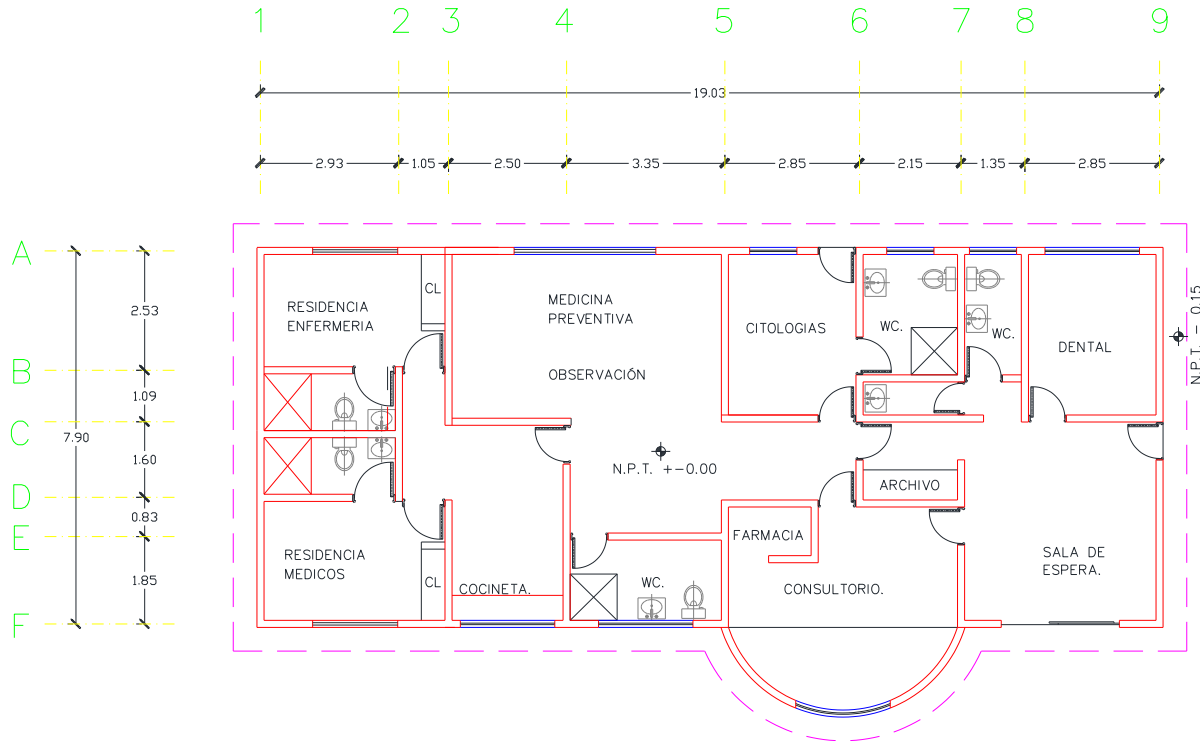
2/Incluye consulta general y médicos generales más pasantes de medicina.

3/Incluye consulta odontológica y odontólogos más pasantes de odontología.

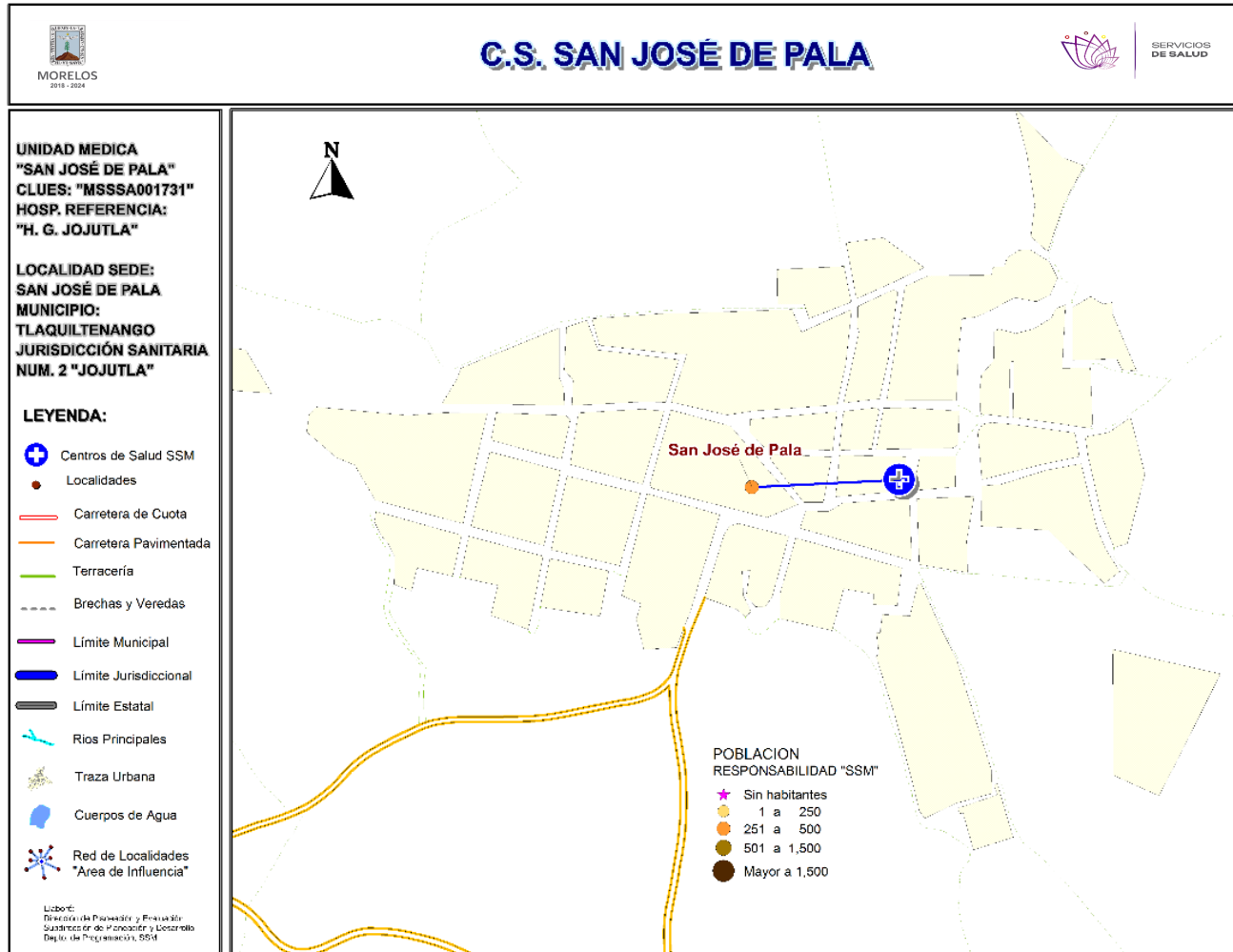
Fuente: SSA/DGIS/Cubos dinámicos de información, 2018 p/.

SINEHIAS, Base de datos/SIS, Cubos dinámicos 2018 p/ (corte 12 de junio).

# CS Quilamula: Plano arquitectónico



CENTRO DE SALUD:	FECHA DE CONSTRUCCIÓN:		
JURISDICCION SANITARIA:	MUNICIPIO:	LOCALIDAD:	
PLANO:	CLAVE CLUES:	FECHA DE ACTUALIZACIÓN:	VALIDO:
REALIZÓ LEVANTAMIENTO:			





## Población por área de influencia



### POBLACIÓN DEL ÁREA DE INFLUENCIA, 2019.

<b>CLUES:</b> MSSSA001731	<b>NOMBRE CLUES:</b> SAN JOSE DE PALA			
<b>MUNICIPIO SEDE:</b> 025 TLAQUILTENANGO	<b>LOCALIDAD SEDE:</b> 0018 SAN JOSE DE PALA			
<b>TIPOLOGÍA:</b> A / RURAL DE 01 NÚCLEO BÁSICO	<b>HOSPITAL DE REFERENCIA:</b> HG DE JOJUTLA DR. ERNESTO MEANA SAN ROMÁN			
<b>CLAVE LOCALIDAD</b>	<b>NOMBRE DE LA LOCALIDAD</b>	<b>COLONIA</b>	<b>POBLACIÓN TOTAL</b>	<b>POBLACIÓN SSM</b>
170250018	San José de Pala	-	456	419
<b>TOTAL POBLACIÓN DE LA UNIDAD MÉDICA</b>			<b>456</b>	<b>419</b>

## MORBILIDAD DEL C.S. SAN JOSÉ DE PALA (CLUES: MSSSA001731) , 2018

No.	PADECIMIENTO	CLAVE CIE10	CASOS	
			NÚM.	TASA *
1	Infecciones respiratorias agudas	J00-J06, J20, J21 excepto J02.0 y J03.0	195	473.30
2	Infección de vías urinarias	N30, N34, N39.0	55	133.50
3	Intoxicación por picadura de alacrán	T63.2, X22	31	75.24
4	Infecciones intestinales por otros organismos y las mal definidas	A04, A08-A09 excepto A08.0	18	43.69
5	Obesidad	E66	14	33.98
6	Conjuntivitis	H10	10	24.27
7	Otitis media aguda	H65.0-H65.1	5	12.14
8	Úlceras, gastritis y duodenitis	K25-K29	5	12.14
9	Gingivitis y enfermedad periodontal	K05	4	9.71
10	Asma	J45, J46	2	4.85
	Resto de Diagnósticos	Resto de Diagnósticos	9	21.84
<b>TOTAL</b>			<b>348</b>	
<b>POBLACIÓN RESPONSABILIDAD SSM, 2018:</b>			<b>412</b>	

## C.S. SAN JOSÉ DE PALA (CLUES: MSSSA001731)

### REPORTE SIS

Año	2012	2013	2014	2015	2016	2017
Total de Embarazadas 1° vez	14	7	9	9	15	7
Total de embarazadas Adolescentes 1° vez	3	1	2	0	0	0
Total de Pacientes de MPF	32	41	39	44	57	62
Total de Pacientes Referidos	64	15	95	25	97	23
Total de Pacientes Contrareferidos	0	0	0	0	0	0
Total DM en Tratamiento	26	26	33	34	8	8
Total DM en Control	16	16	27	24	6	4
Total HTA en Tratamiento	15	16	27	28	7	6
Total HTA en Control	14	9	27	28	6	3

**Nombre:** SAN JOSÉ DE PALA

**CLUES:** MSSSA001731

**Jurisdicción:** No. II

Concepto	2018 p/	Concepto	2018 p/
<b>Infraestructura</b>			
<b>Consultorios</b>	<b>1</b>	<b>Personal de enfermería</b>	<b>3</b>
-Generales	1	-Enfermeras en contacto	3
-Estomatología	0	-Enfermeras en otra actividad	0
-Otros	0		
<b>Salas de expulsión</b>	<b>0</b>		
<b>Recurso humano</b>			
<b>Médicos en contacto</b>	<b>1</b>	<b>Consulta otorgada</b>	
-Generales	0	<b>Consulta externa</b>	<b>1,395</b>
-Odontólogos	0	-Consulta general	1,395
-Otros	0	-Consulta odontológica	0
<b>Médicos pasantes</b>	<b>1</b>		
-P. de medicina	1		
-P. de odontología	0		
		<b>Indicadores de productividad 1/</b>	
		Consulta general por médico general 2/	<b>5.5</b>
		Consulta odontológica por odontólogo 3/	<b>0</b>

p/ La información corresponde al cierre anual de 2018 p/ (Cifras preliminares).

1/Se consideran 252 días hábiles.

2/Incluye consulta general y médicos generales más pasantes de medicina.

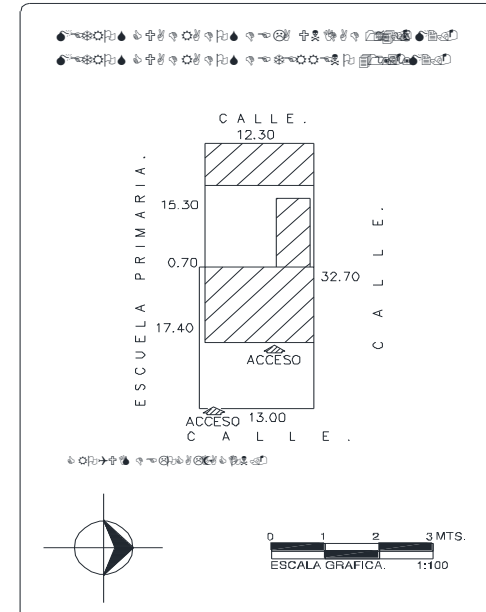
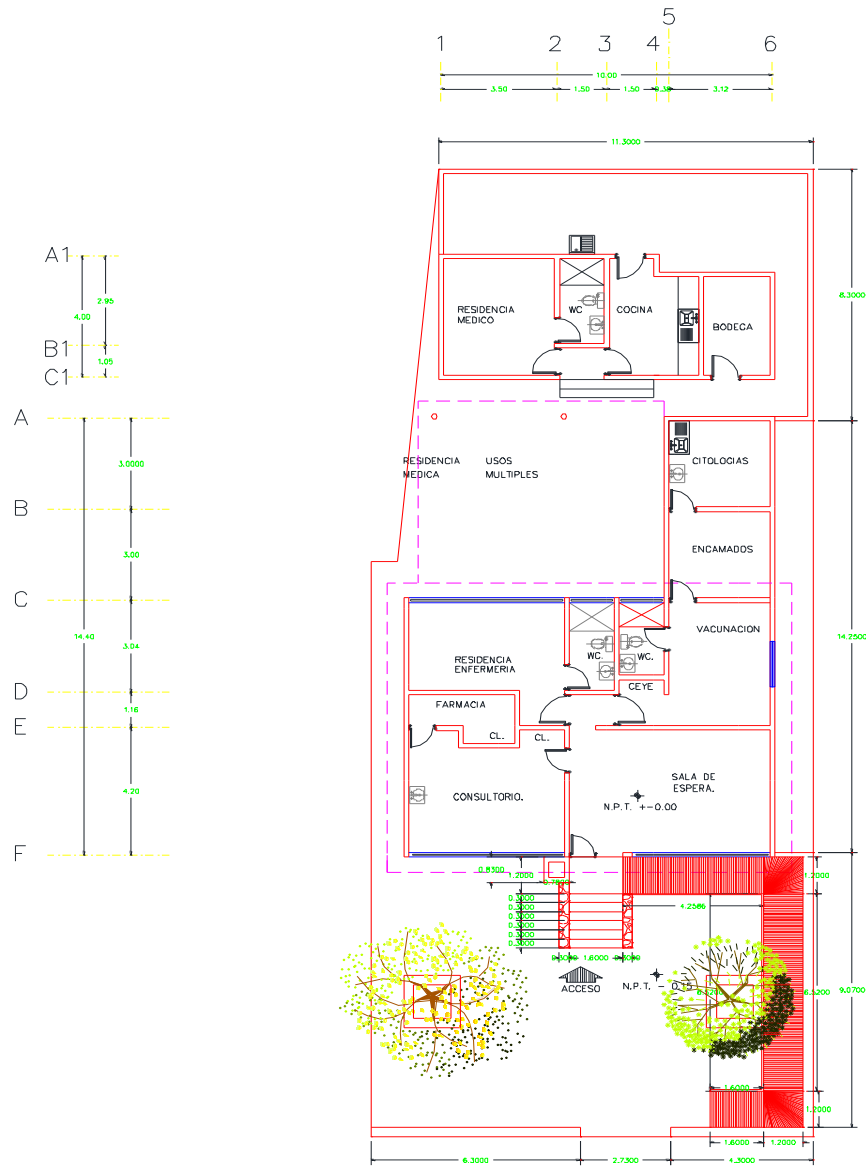
3/Incluye consulta odontológica y odontólogos más pasantes de odontología.

Fuente: SSA/DGIS/Cubos dinámicos de información, 2018 p/.

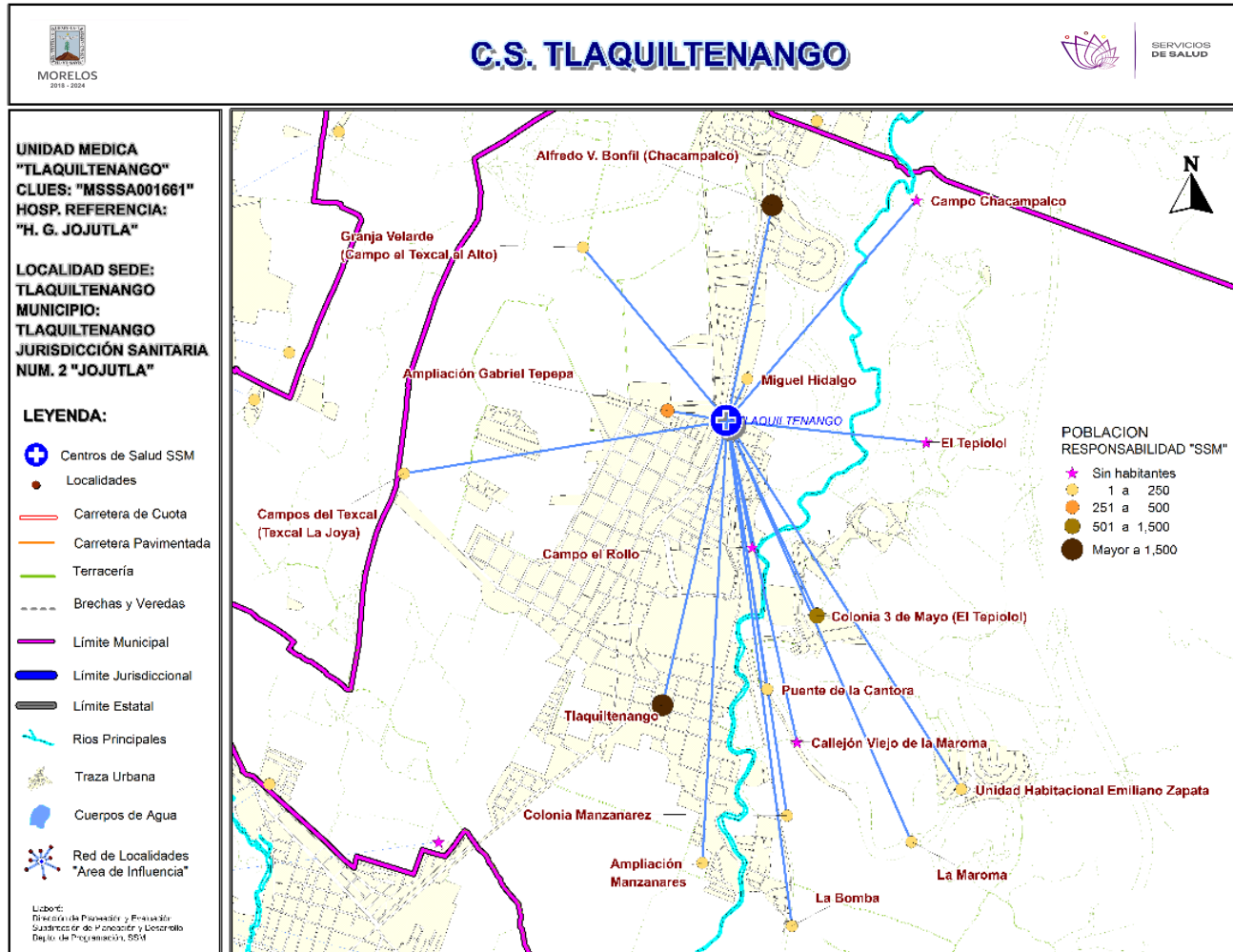
SINEHIAS, Base de datos/SIS, Cubos dinámicos 2018 p/ (corte 12 de junio).



# CS San José de Pala: Plano arquitectónico



CENTRO DE SALUD:	FECHA DE CONSTRUCCIÓN:
JURISDICCION SANITARIA:	
MUNICIPIO:	LOCALIDAD:
PLANO:	
CLAVE CLUÉS:	FECHA DE ACTUALIZACIÓN:
VALIDÓ:	
REALIZÓ LEVANTAMIENTO:	



**\*Población afiliada al Seguro Popular: 10,313**

# Población por área de influencia



## POBLACIÓN DEL ÁREA DE INFLUENCIA, 2019.

<b>CLUES:</b> MSSA001661				<b>NOMBRE CLUES:</b> TLAQUILTENANGO
<b>MUNICIPIO SEDE:</b> 025 TLAQUILTENANGO				<b>LOCALIDAD SEDE:</b> 0001 TLAQUILTENANGO
<b>TIPOLOGÍA:</b> I / URBANO DE 06 NÚCLEOS BÁSICOS				<b>HOSPITAL DE REFERENCIA:</b> HG DE JOJUTLA DR. ERNESTO MEANA SAN ROMÁN
CLAVE LOCALIDAD	NOMBRE DE LA LOCALIDAD	COLONIA	POBLACIÓN TOTAL	POBLACIÓN SSM
170250001	Tlaquiltenango	-	20,362	10,641
170250023	Alfredo V. Bonfil (Chacampalco)	-	2,297	1,633
170250025	Colonia 3 de Mayo (El Tepiolo)	-	814	620
170250028	La Maroma	-	33	23
170250031	Unidad Habitacional Emiliano Zapata	-	319	236
170250046	Campo el Rollo	-	0	0
170250047	Campos del Texcal (Texcal la Joya)	-	231	110
170250050	Granja Velarde (Campo el Texcal el Alto)	-	13	12
170250052	Colonia Manzanarez	-	16	10
170250054	Puente de la Cantora	-	19	8
170250063	Callejón Viejo de la Maroma	-	0	0
170250064	Campo Chacampalco	-	0	0
170250069	El Tepiolo	-	0	0
170250072	La Bomba	-	14	10
170250081	Miguel Hidalgo	-	109	76
170250082	Ampliación Gabriel Tepepa	-	358	262
170250085	Ampliación Manzanares	-	24	18
<b>TOTAL POBLACIÓN DE LA UNIDAD MÉDICA</b>			<b>24,609</b>	<b>13,659</b>

**Fuente:** Cubos Dinámicos de la Dirección General de Información en Salud (DGIS); Proyecciones de la Población por condición de derechohabiente, 2019, DGIS plataforma. Estudio de Regionalización Operativa (ERO). *Fecha consulta:* Marzo 2019. *Fecha de Actualización:* Mayo 2019. *Elaboró:* Departamento de Evaluación.



# Morbilidad



MORBILIDAD DEL C.S. TLAQUILTENANGO (CLUES: MSSSA001661) , 2018				
No.	PADECIMIENTO	CLAVE CIE10	CASOS	
			NÚM.	TASA *
1	Infecciones respiratorias agudas	J00-J06, J20, J21 excepto J02.0 y J03.0	1,227	91.35
2	Infecciones intestinales por otros organismos y las mal definidas	A04, A08-A09 excepto A08.0	304	22.63
3	Gingivitis y enfermedad periodontal	K05	254	18.91
4	Infección de vías urinarias	N30, N34, N39.0	199	14.82
5	Vulvovaginitis	N76	54	4.02
6	Otitis media aguda	H65.0-H65.1	51	3.80
7	Intoxicación por picadura de alacrán	T63.2, X22	46	3.42
8	Conjuntivitis	H10	42	3.13
9	Úlceras, gastritis y duodenitis	K25-K29	29	2.16
10	Diabetes mellitus no insulino dependiente (Tipo II)	E11-E14	28	2.08
	Resto de Diagnósticos	Resto de Diagnósticos	61	4.54
<b>TOTAL</b>			<b>2,295</b>	
<b>POBLACIÓN RESPONSABILIDAD SSM, 2018:</b>			<b>13,432</b>	

## C.S. TLAQUILTENANGO (CLUES: MSSSA001661)

### REPORTE SIS

Año	2012	2013	2014	2015	2016	2017
Total de Embarazadas 1° vez	203	204	208	210	249	213
Total de embarazadas Adolescentes 1° vez	51	67	47	57	45	61
Total de Pacientes de MPF	433	1,248	692	777	706	787
Total de Pacientes Referidos	188	191	491	529	392	522
Total de Pacientes Contrareferidos	0	0	0	0	0	0
Total DM en Tratamiento	168	122	307	407	101	27
Total DM en Control	23	14	238	53	10	7
Total HTA en Tratamiento	200	99	255	288	102	36
Total HTA en Control	60	27	126	85	68	28

Fuente: Subsistema de Prestación de Servicios (SIS) cierre anual 2012 - 2016, preliminar 2017. Fecha de corte febrero 2018.

**Nombre:** TLAQUILTENANGO

**CLUES:** MSSSA001661

**Jurisdicción:** No. II

Concepto	2018 p/	Concepto	2018 p/
<b>Infraestructura</b>			
<b>Consultorios</b>	<b>5</b>	<b>Personal de enfermería</b>	<b>17</b>
-Generales	4	-Enfermeras en contacto	16
-Estomatología	1	-Enfermeras en otra actividad	1
-Otros	0		
<b>Salas de expulsión</b>	<b>0</b>		
<b>Recurso humano</b>			
<b>Médicos en contacto</b>	<b>6</b>	<b>Consulta otorgada</b>	
-Generales	4	<b>Consulta externa</b>	<b>20,591</b>
-Odontólogos	1	-Consulta general	18,674
-Otros	0	-Consulta odontológica	1,917
<b>Médicos pasantes</b>	<b>1</b>		
-P. de medicina	1		
-P. de odontología	0		
		<b>Indicadores de productividad 1/</b>	
		Consulta general por médico general 2/	<b>14.8</b>
		Consulta odontológica por odontólogo 3/	<b>7.6</b>

p/ La información corresponde al cierre anual de 2018 p/ (Cifras preliminares).

1/Se consideran 252 días hábiles.

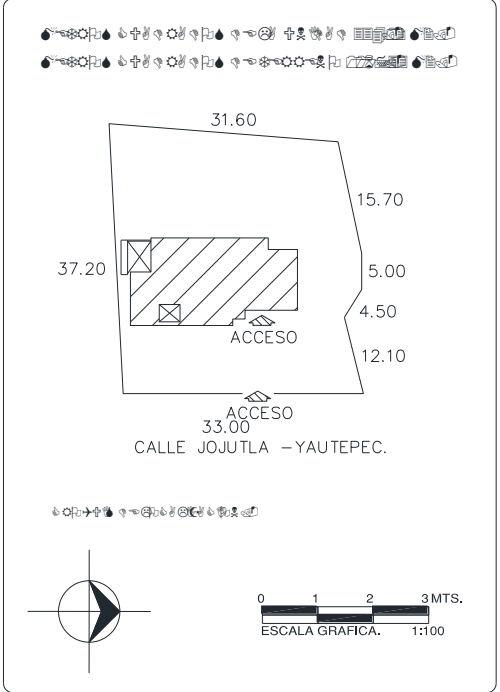
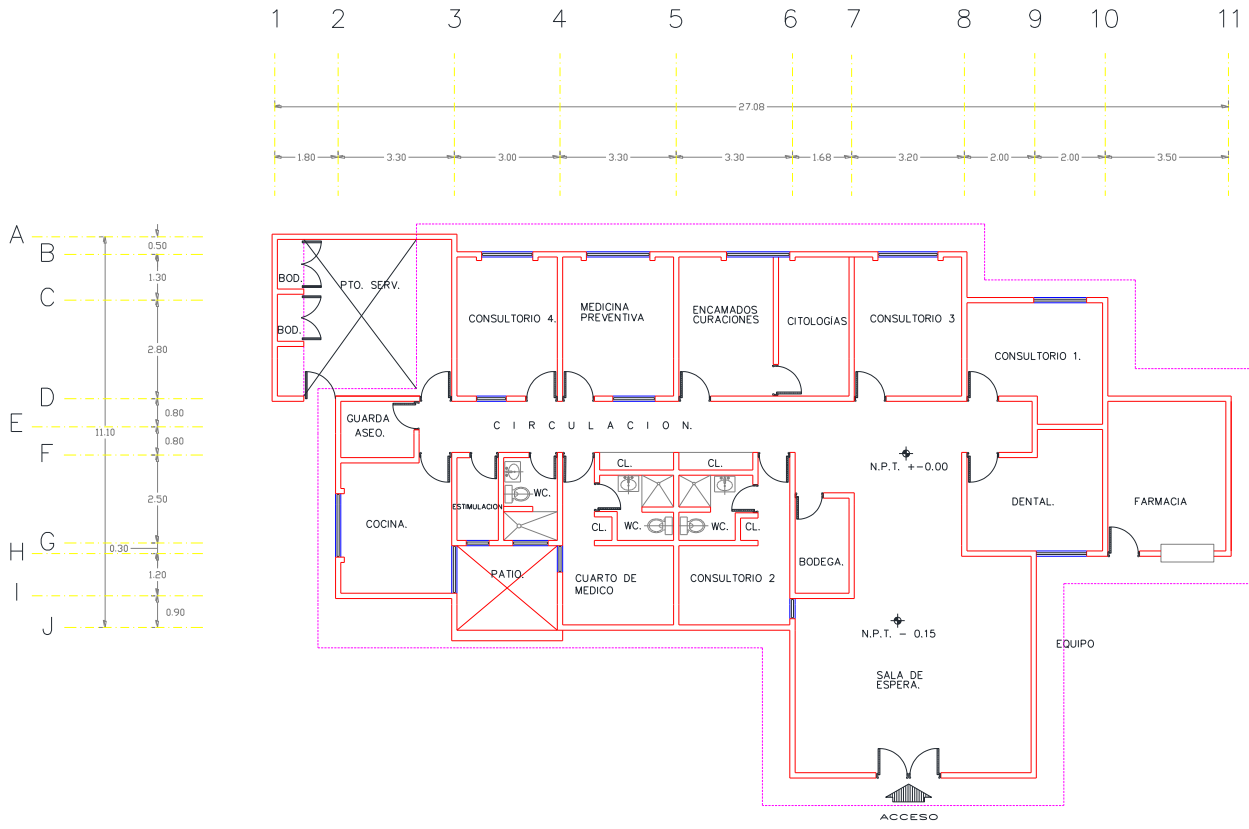
2/Incluye consulta general y médicos generales más pasantes de medicina.

3/Incluye consulta odontológica y odontólogos más pasantes de odontología.

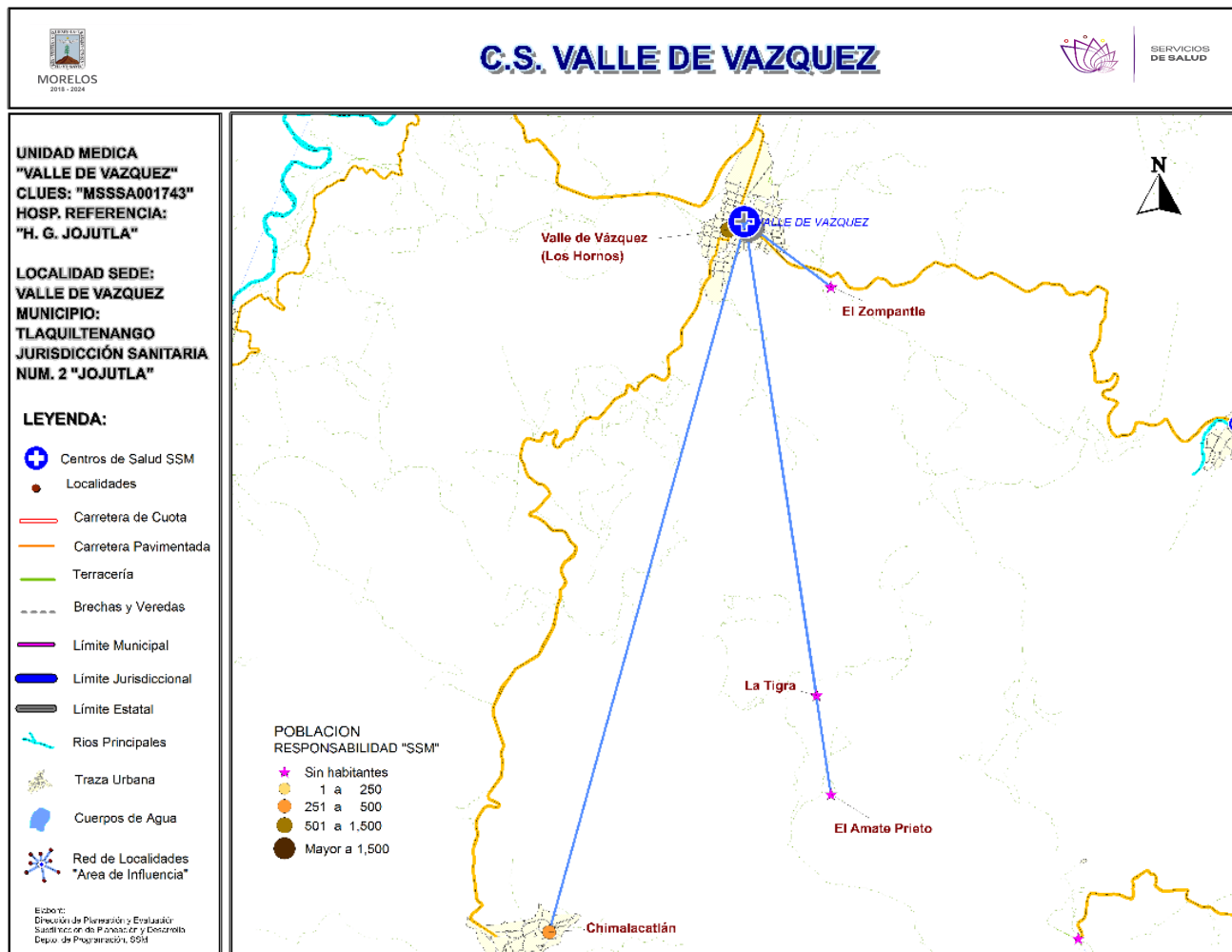
Fuente: SSA/DGIS/Cubos dinámicos de información, 2018 p/.

SINEHIAS, Base de datos/SIS, Cubos dinámicos 2018 p/ (corte 12 de junio).

# CS Tlaquiltenango: Plano arquitectónico



CENTRO DE SALUD:	FECHA DE CONSTRUCCIÓN:	
JURISDICCION SANITARIA:		
MUNICIPIO:	LOCALIDAD:	
PLANO:		
CLAVE CLUES:	FECHA DE ACTUALIZACIÓN:	VALIDO:
REALIZÓ LEVANTAMIENTO:		



**\*Población afiliada al Seguro Popular: 793**



# Población por área de influencia



POBLACIÓN DEL ÁREA DE INFLUENCIA, 2019.				
<b>CLUES:</b>	MSSSA001743	<b>NOMBRE CLUES:</b>	VALLE DE VAZQUEZ	
<b>MUNICIPIO SEDE:</b>	025 TLAQUILTENANGO	<b>LOCALIDAD SEDE:</b>	0020 VALLE DE VAZQUEZ (LOS HORNOS)	
<b>TIPOLOGÍA:</b>	A / RURAL DE 01 NÚCLEO BÁSICO	<b>HOSPITAL DE REFERENCIA:</b>	HG DE JOJUTLA DR. ERNESTO MEANA SAN ROMÁN	
CLAVE LOCALIDAD	NOMBRE DE LA LOCALIDAD	COLONIA	POBLACIÓN TOTAL	POBLACIÓN SSM
170250006	Chimalacatlán	-	404	357
170250020	Valle de Vázquez (Los Hornos)	-	1,249	935
170250035	La Tigra	-	0	0
170250036	El Zompantle	-	0	0
170250079	El Amate Prieto	-	0	0
<b>TOTAL POBLACIÓN DE LA UNIDAD MÉDICA</b>			<b>1,653</b>	<b>1,292</b>



## Población por área de influencia



### MORBILIDAD DEL C.S. VALLE DE VÁZQUEZ (CLUES: MSSSA001743) , 2018

No.	PADECIMIENTO	CLAVE CIE10	CASOS	
			NÚM.	TASA *
1	Infecciones respiratorias agudas	J00-J06, J20, J21 excepto J02.0 y J03.0	74	58.27
2	Intoxicación por picadura de alacrán	T63.2, X22	22	17.32
3	Infección de vías urinarias	N30, N34, N39.0	21	16.54
4	Infecciones intestinales por otros organismos y las mal definidas	A04, A08-A09 excepto A08.0	9	7.09
5	Hipertensión arterial	I10-I15	6	4.72
6	Úlceras, gastritis y duodenitis	K25-K29	3	2.36
7	Diabetes mellitus no insulino dependiente (Tipo II)	E11-E14	3	2.36
8	Candidiasis urogenital	B37.3-B37.4	2	1.57
9	Gingivitis y enfermedad periodontal	K05	1	0.79
10	Asma	J45, J46	1	0.79
	Resto de Diagnósticos	Resto de Diagnósticos	4	3.15
<b>TOTAL</b>			<b>146</b>	
<b>POBLACIÓN RESPONSABILIDAD SSM, 2018:</b>			<b>1,270</b>	

## C.S. VALLE DE VÁZQUEZ (CLUES: MSSSA001743)

### REPORTE SIS

Año	2012	2013	2014	2015	2016	2017
Total de Embarazadas 1° vez	8	23	16	10	22	9
Total de embarazadas Adolescentes 1° vez	2	6	4	2	6	1
Total de Pacientes de MPF	34	53	63	62	65	0
Total de Pacientes Referidos	62	140	116	177	103	31
Total de Pacientes Contrareferidos	0	0	0	0	0	0
Total DM en Tratamiento	30	30	39	38	37	s/d
Total DM en Control	19	22	20	25	21	s/d
Total HTA en Tratamiento	42	33	34	40	29	s/d
Total HTA en Control	28	21	27	40	24	s/d

Fuente: Subsistema de Prestación de Servicios (SIS) cierre anual 2012 - 2016, preliminar 2017. Fecha de corte febrero 2018.

**Nombre:** VALLE DE VÁZQUEZ

**CLUES:** MSSSA001743

**Jurisdicción:** No. II

Concepto	2018 p/	Concepto	2018 p/
<b>Infraestructura</b>			
<b>Consultorios</b>	<b>1</b>	<b>Personal de enfermería</b>	<b>3</b>
-Generales	1	-Enfermeras en contacto	3
-Estomatología	0	-Enfermeras en otra actividad	0
-Otros	0		
<b>Salas de expulsión</b>	<b>0</b>		
<b>Recurso humano</b>			
<b>Médicos en contacto</b>	<b>1</b>	<b>Consulta otorgada</b>	
-Generales	1	<b>Consulta externa</b>	<b>545</b>
-Odontólogos	0	-Consulta general	545
-Otros	0	-Consulta odontológica	0
<b>Médicos pasantes</b>	<b>0</b>		
-P. de medicina	0		
-P. de odontología	0		
		<b>Indicadores de productividad 1/</b>	
		Consulta general por médico general 2/	<b>2.2</b>
		Consulta odontológica por odontólogo 3/	<b>0</b>

p/ La información corresponde al cierre anual de 2018 p/ (Cifras preliminares).

1/Se consideran 252 días hábiles.

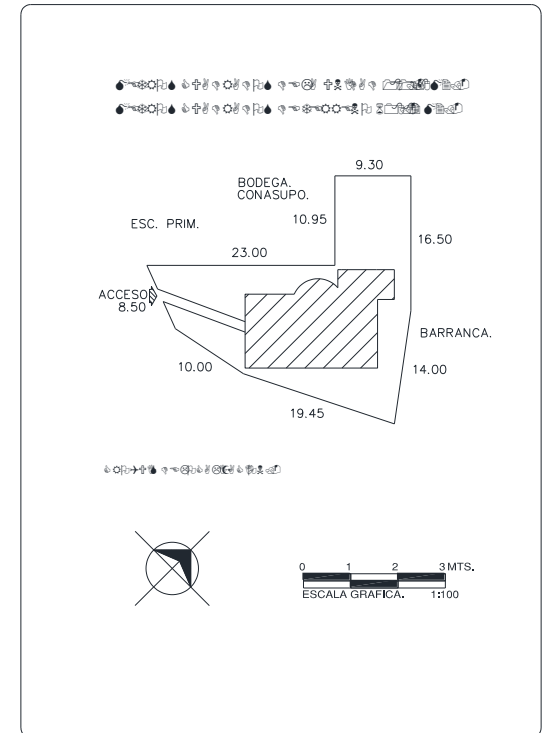
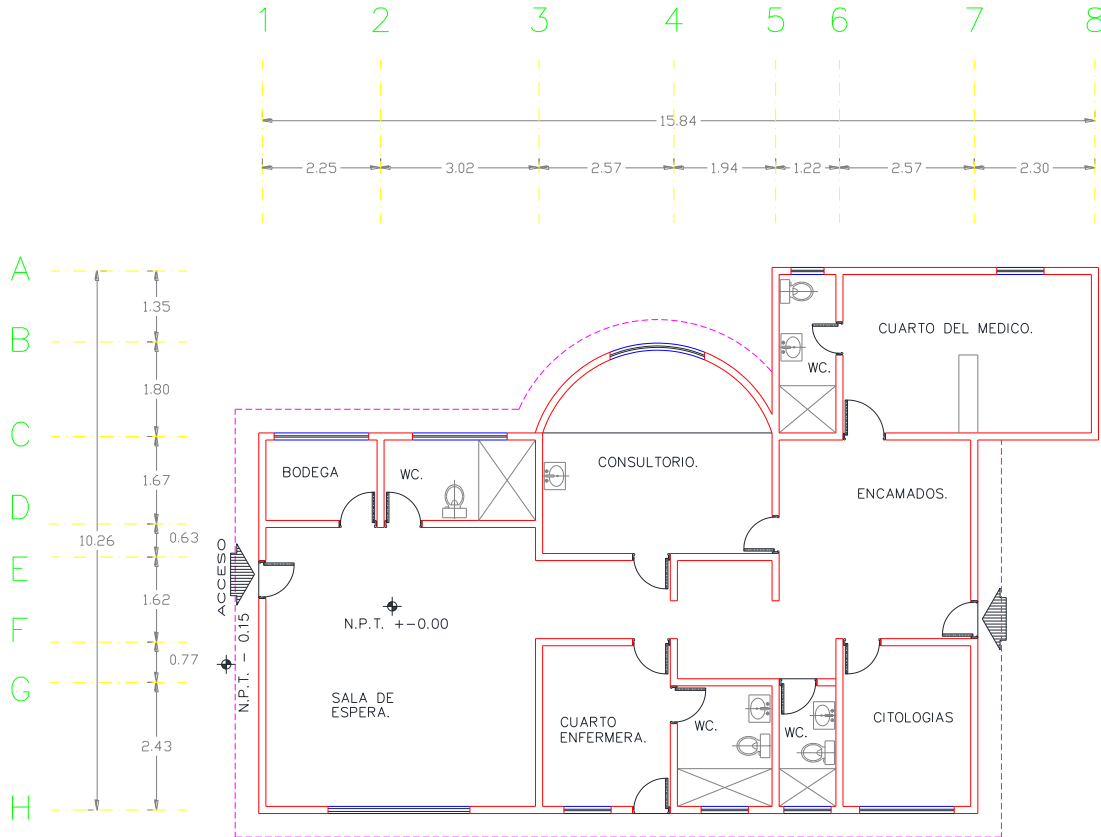
2/Incluye consulta general y médicos generales más pasantes de medicina.

3/Incluye consulta odontológica y odontólogos más pasantes de odontología.

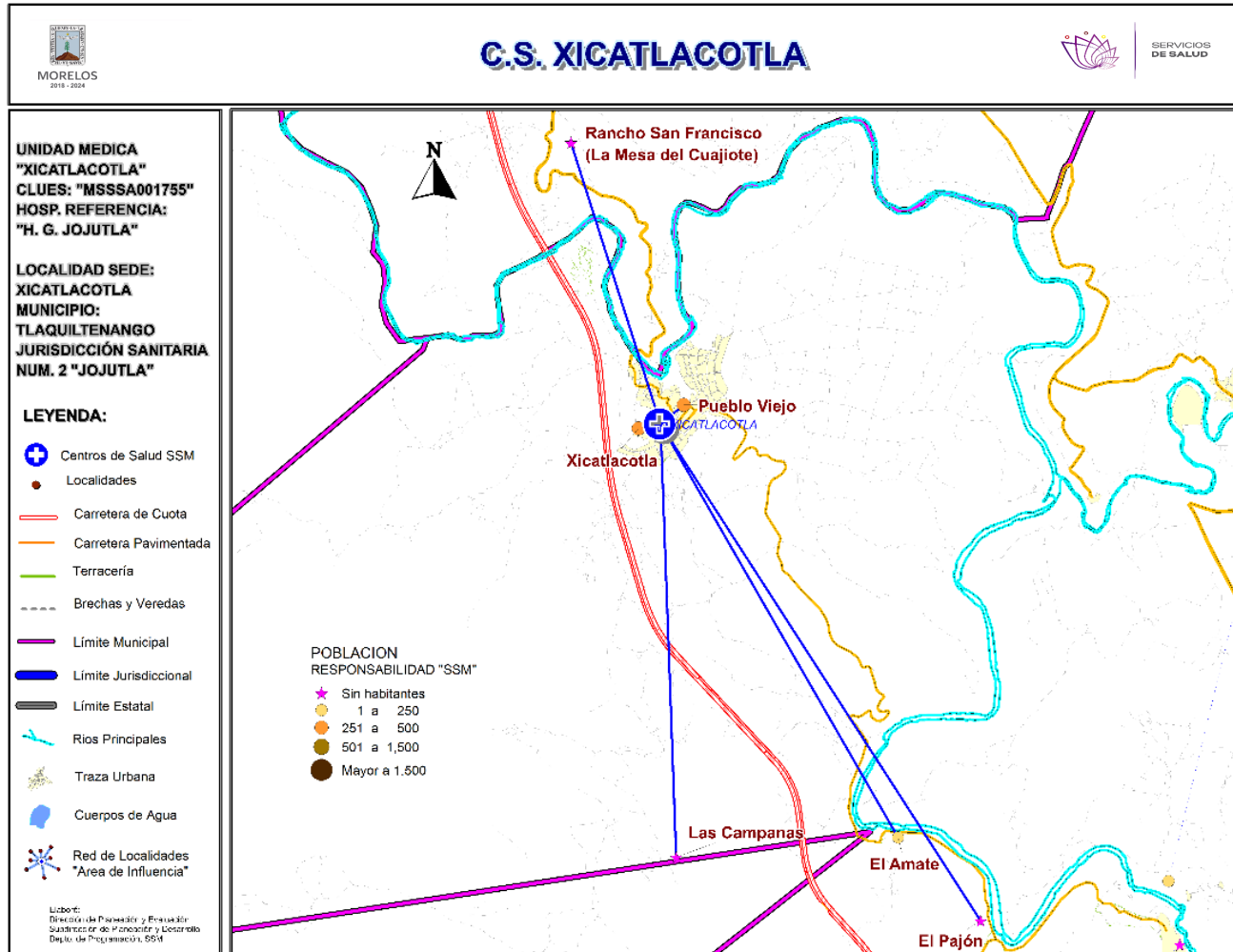
Fuente: SSA/DGIS/Cubos dinámicos de información, 2018 p/.

SINEHIAS, Base de datos/SIS, Cubos dinámicos 2018 p/ (corte 12 de junio).

# CS Valle de Vázquez: Plano arquitectónico



CENTRO DE SALUD:	FECHA DE CONSTRUCCIÓN:	
JURISDICCION SANITARIA:	LOCALIDAD:	
MUNICIPIO:	PLANO:	
CLAVE CLUES:	FECHA DE ACTUALIZACIÓN:	VALIDÓ:
REALIZÓ LEVANTAMIENTO:		



**\*Población afiliada al Seguro Popular: 686**



## Población por área de influencia

### POBLACIÓN DEL ÁREA DE INFLUENCIA, 2019.

<b>CLUES:</b> MSSSA001755	<b>NOMBRE CLUES:</b> XICATLACOTLA			
<b>MUNICIPIO SEDE:</b> 025 TLAQUILTENANGO	<b>LOCALIDAD SEDE:</b> 0021 XICATLACOTLA			
<b>TIPOLOGÍA:</b> A / RURAL DE 01 NÚCLEO BÁSICO	<b>HOSPITAL DE REFERENCIA:</b> HG DE JOJUTLA DR. ERNESTO MEANA SAN ROMÁN			
CLAVE LOCALIDAD	NOMBRE DE LA LOCALIDAD	COLONIA	POBLACIÓN TOTAL	POBLACIÓN SSM
170120055	Rancho San Francisco (La Mesa del Cuajjote)	-	0	0
170250015	Pueblo Viejo	-	511	451
170250021	Xicatlacotla	-	353	305
170250032	Las Campanas	-	0	0
170250040	El Pajón	-	0	0
170250061	El Amate	-	1	1
<b>TOTAL POBLACIÓN DE LA UNIDAD MÉDICA</b>			<b>865</b>	<b>757</b>



# Morbilidad



MORBILIDAD DEL C.S. XICATLACOTLA (CLUES: MSSSA001755) , 2018				
No.	PADECIMIENTO	CLAVE CIE10	CASOS	
			NÚM.	TASA *
1	Infecciones respiratorias agudas	J00-J06, J20, J21 excepto J02.0 y J03.0	172	231.18
2	Infección de vías urinarias	N30, N34, N39.0	34	45.70
3	Infecciones intestinales por otros organismos y las mal definidas	A04, A08-A09 excepto A08.0	30	40.32
4	Intoxicación por picadura de alacrán	T63.2, X22	16	21.51
5	Vulvovaginitis	N76	13	17.47
6	Hipertensión arterial	I10-I15	6	8.06
7	Conjuntivitis	H10	5	6.72
8	Úlceras, gastritis y duodenitis	K25-K29	4	5.38
9	Otitis media aguda	H65.0-H65.1	3	4.03
10	Gingivitis y enfermedad periodontal	K05	2	2.69
	Resto de Diagnósticos	Resto de Diagnósticos	4	5.38
<b>TOTAL</b>			<b>289</b>	
<b>POBLACIÓN RESPONSABILIDAD SSM, 2018:</b>			<b>744</b>	

## C.S. XICATLACOTLA (CLUES: MSSSA001755)

### REPORTE SIS

Año	2012	2013	2014	2015	2016	2017
Total de Embarazadas 1° vez	15	22	17	16	22	19
Total de embarazadas Adolescentes 1° vez	6	3	4	3	7	6
Total de Pacientes de MPF	55	94	82	91	107	95
Total de Pacientes Referidos	91	77	29	64	84	49
Total de Pacientes Contrareferidos	0	0	0	0	0	0
Total DM en Tratamiento	12	12	13	13	19	7
Total DM en Control	9	9	12	9	5	3
Total HTA en Tratamiento	28	28	28	28	23	8
Total HTA en Control	22	26	21	16	18	6

Fuente: Subsistema de Prestación de Servicios (SIS) cierre anual 2012 - 2016, preliminar 2017. Fecha de corte febrero 2018.

**Nombre:** XICATLACOTLA

**CLUES:** MSSSA001755

**Jurisdicción:** No. II

Concepto	2018 p/	Concepto	2018 p/
<b>Infraestructura</b>			
<b>Consultorios</b>	<b>1</b>	<b>Personal de enfermería</b>	<b>2</b>
-Generales	1	-Enfermeras en contacto	2
-Estomatología	0	-Enfermeras en otra actividad	0
-Otros	0		
<b>Salas de expulsión</b>	<b>0</b>		
<b>Recurso humano</b>		<b>Consulta otorgada</b>	
<b>Médicos en contacto</b>	<b>1</b>	<b>Consulta externa</b>	<b>842</b>
-Generales	0	-Consulta general	842
-Odontólogos	0	-Consulta odontológica	0
-Otros	0		
<b>Médicos pasantes</b>	<b>1</b>		
-P. de medicina	1		
-P. de odontología	0		
		<b>Indicadores de productividad 1/</b>	
		Consulta general por médico general 2/	<b>3.3</b>
		Consulta odontológica por odontólogo 3/	<b>0</b>

p/ La información corresponde al cierre anual de 2018 p/ (Cifras preliminares).

1/Se consideran 252 días hábiles.

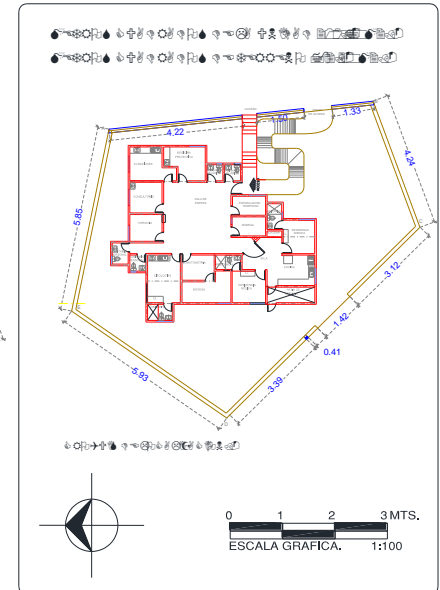
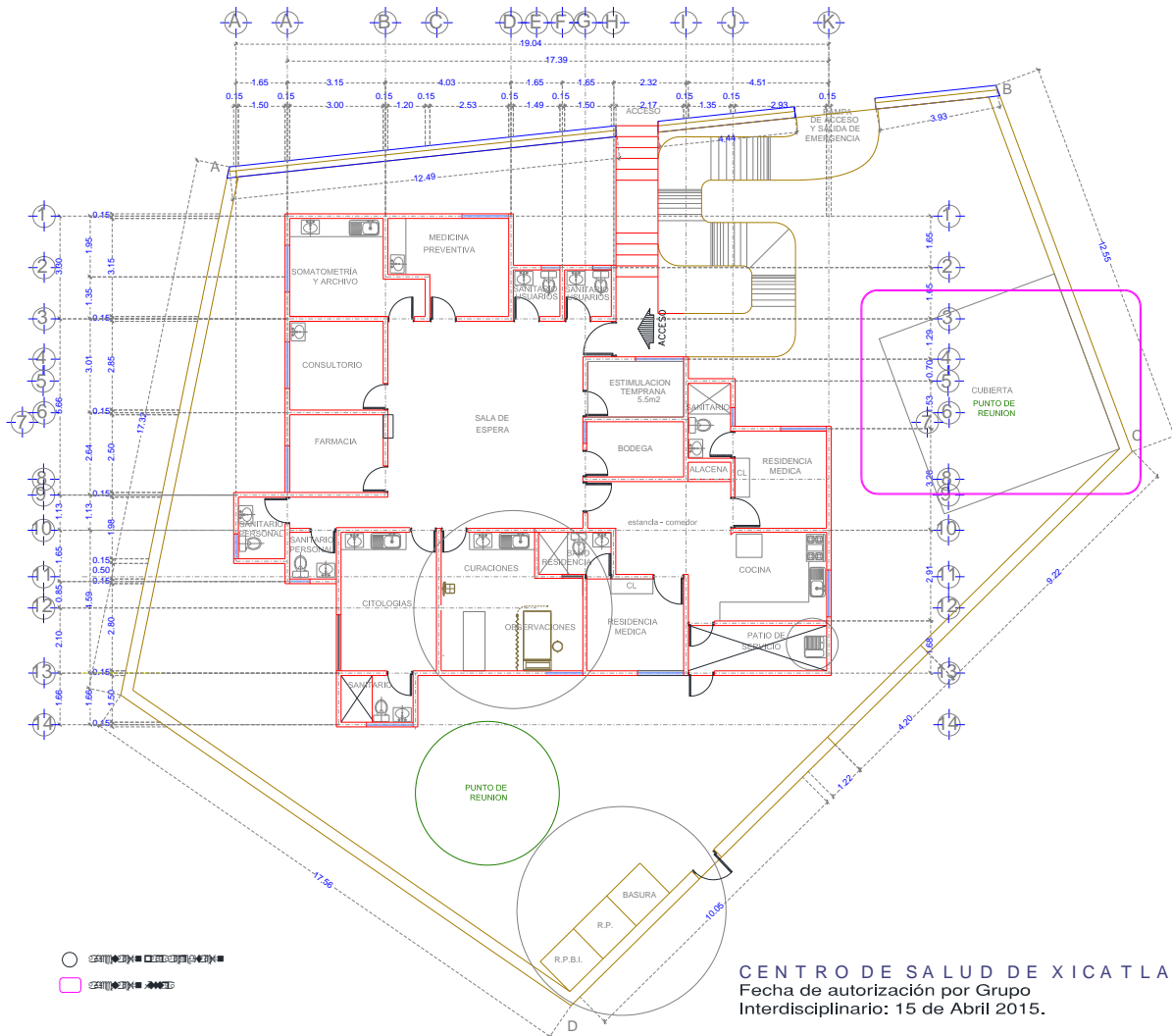
2/Incluye consulta general y médicos generales más pasantes de medicina.

3/Incluye consulta odontológica y odontólogos más pasantes de odontología.

Fuente: SSA/DGIS/Cubos dinámicos de información, 2018 p/.

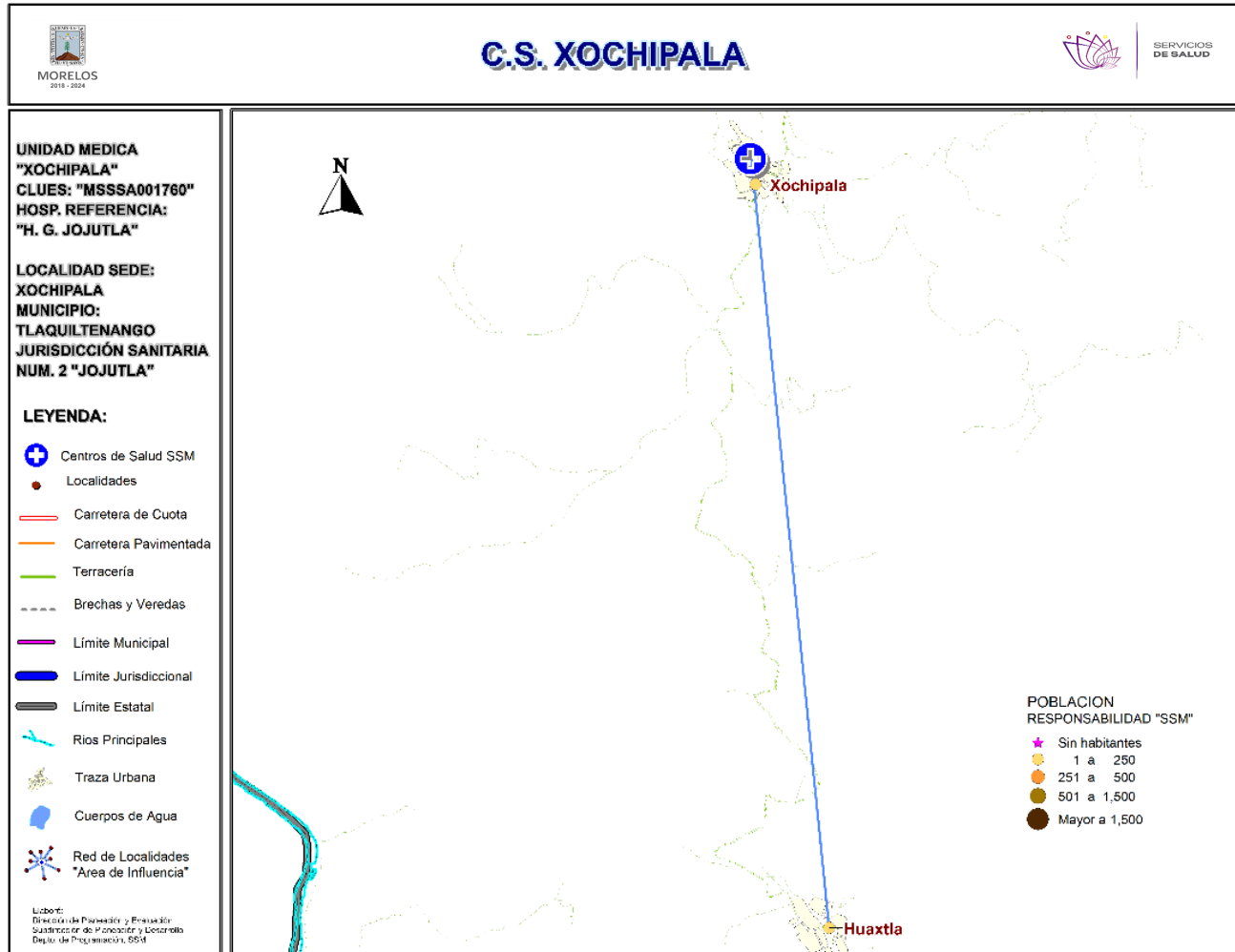
SINEHIAS, Base de datos/SIS, Cubos dinámicos 2018 p/ (corte 12 de junio).

# CS Xicatlacotla: Plano arquitectónico



UNIDAD:	
JURISDICCIÓN SANITARIA:	
MUNICIPIO:	
LOCALIDAD:	
PLANO:	
FECHA:	
CLAVE DE LA UNIDAD:	

CENTRO DE SALUD DE XICATLACOTLA  
 Fecha de autorización por Grupo Interdisciplinario: 15 de Abril 2015.





## Población por área de influencia



POBLACIÓN DEL ÁREA DE INFLUENCIA, 2019.				
CLUES: <b>MSSSA001760</b>		NOMBRE CLUES: <b>XOCHIPALA</b>		
MUNICIPIO SEDE: <b>025 TLAQUILTENANGO</b>		LOCALIDAD SEDE: <b>0022 XOCHIPALA</b>		
TIPOLOGÍA: <b>A / RURAL DE 01 NÚCLEO BÁSICO</b>		HOSPITAL DE REFERENCIA: <b>HG DE JOJUTLA DR. ERNESTO MEANA SAN ROMÁN</b>		
CLAVE LOCALIDAD	NOMBRE DE LA LOCALIDAD	COLONIA	POBLACIÓN TOTAL	POBLACIÓN SSM
170250010	Huaxtla	-	76	66
170250022	Xochipala	-	125	112
<b>TOTAL POBLACIÓN DE LA UNIDAD MÉDICA</b>			<b>201</b>	<b>178</b>



# Morbilidad



MORBILIDAD DEL C.S. XOCHIPALA (CLUES: MSSSA001760) , 2018				
No.	PADECIMIENTO	CLAVE CIE10	CASOS	
			NÚM.	TASA *
1	Infecciones respiratorias agudas	J00-J06, J20, J21 excepto J02.0 y J03.0	59	337.14
2	Infección de vías urinarias	N30, N34, N39.0	31	177.14
3	Obesidad	E66	13	74.29
4	Hipertensión arterial	I10-I15	12	68.57
5	Diabetes mellitus no insulino dependiente (Tipo II)	E11-E14	8	45.71
6	Otitis media aguda	H65.0-H65.1	8	45.71
7	Infecciones intestinales por otros organismos y las mal definidas	A04, A08-A09 excepto A08.0	7	40.00
8	Conjuntivitis	H10	6	34.29
9	Úlceras, gastritis y duodenitis	K25-K29	5	28.57
10	Vulvovaginitis	N76	5	28.57
	Resto de Diagnósticos	Resto de Diagnósticos	13	74.29
<b>TOTAL</b>			<b>167</b>	
<b>POBLACIÓN RESPONSABILIDAD SSM, 2018:</b>			<b>175</b>	

## C.S. XOCHIPALA (CLUES: MSSSA001760)

### REPORTE SIS

Año	2012	2013	2014	2015	2016	2017
Total de Embarazadas 1° vez	1	1	0	2	2	1
Total de embarazadas Adolescentes 1° vez	0	0	0	1	1	1
Total de Pacientes de MPF	14	13	15	11	12	10
Total de Pacientes Referidos	7	16	42	35	23	6
Total de Pacientes Contrareferidos	0	0	0	0	0	0
Total DM en Tratamiento	3	3	4	4	5	2
Total DM en Control	2	3	4	4	2	1
Total HTA en Tratamiento	9	9	12	11	11	1
Total HTA en Control	9	9	12	8	8	0

Fuente: Subsistema de Prestación de Servicios (SIS) cierre anual 2012 - 2016, preliminar 2017. Fecha de corte febrero 2018.

**Nombre:** XOCHIPALA  
**CLUES:** MSSSA001760  
**Jurisdicción:** No. II

Concepto	2018 p/	Concepto	2018 p/
<b>Infraestructura</b>			
<b>Consultorios</b>	<b>1</b>	<b>Personal de enfermería</b>	<b>1</b>
-Generales	1	-Enfermeras en contacto	1
-Estomatología	0	-Enfermeras en otra actividad	0
-Otros	0		
<b>Salas de expulsión</b>	<b>0</b>		
<b>Recurso humano</b>			
<b>Médicos en contacto</b>	<b>1</b>	<b>Consulta otorgada</b>	
-Generales	0	<b>Consulta externa</b>	<b>412</b>
-Odontólogos	0	-Consulta general	412
-Otros	0	-Consulta odontológica	0
<b>Médicos pasantes</b>	<b>1</b>		
-P. de medicina	1		
-P. de odontología	0		
		<b>Indicadores de productividad 1/</b>	
		Consulta general por médico general 2/	<b>1.6</b>
		Consulta odontológica por odontólogo 3/	<b>0</b>

p/ La información corresponde al cierre anual de 2018 p/ (Cifras preliminares).

1/Se consideran 252 días hábiles.

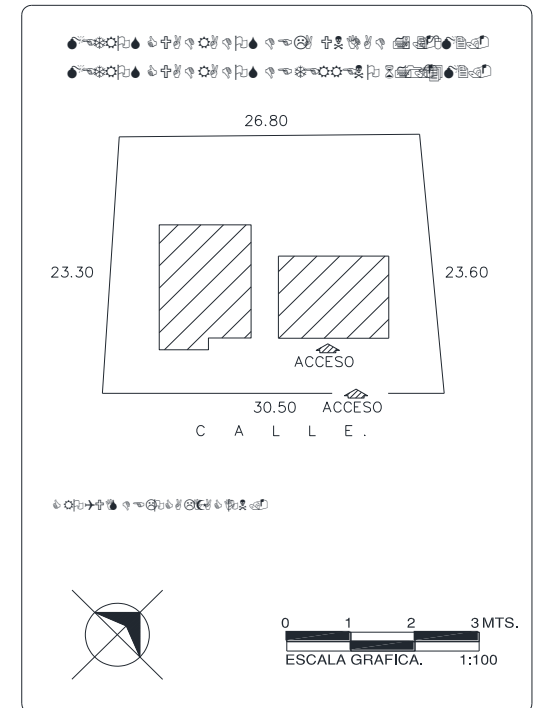
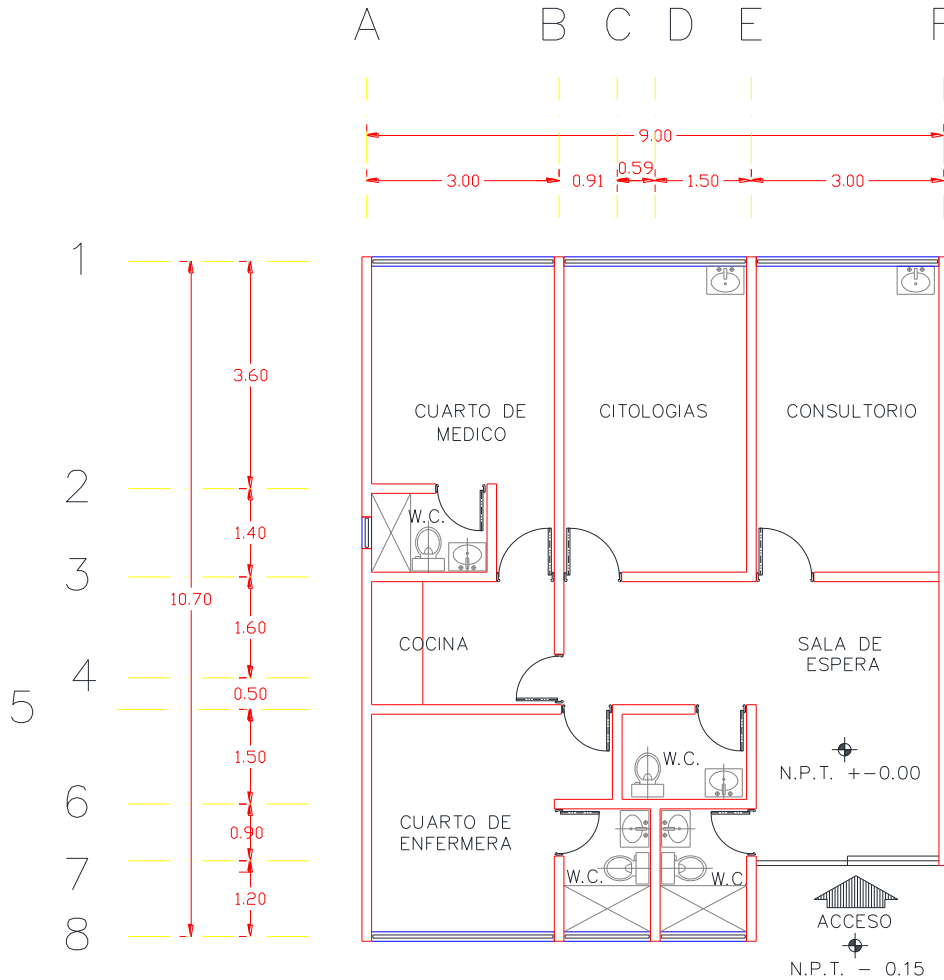
2/Incluye consulta general y médicos generales más pasantes de medicina.

3/Incluye consulta odontológica y odontólogos más pasantes de odontología.

Fuente: SSA/DGIS/Cubos dinámicos de información, 2018 p/.

SINEHIAS, Base de datos/SIS, Cubos dinámicos 2018 p/ (corte 12 de junio).

# CS Xochipala: Plano arquitectónico



CENTRO DE SALUD:	FECHA DE CONSTRUCCIÓN:	
JURISDICCION SANITARIA:	MUNICIPIO:	
LOCALIDAD:	PLANO:	
CLAVE CLUES:	FECHA DE ACTUALIZACIÓN:	VALIDO:
REALIZÓ LEVANTAMIENTO:		

# Municipio: Zacatepec

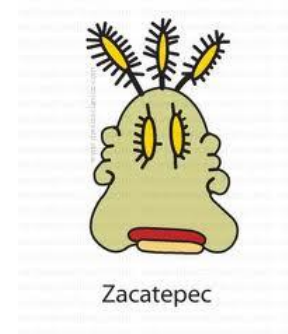
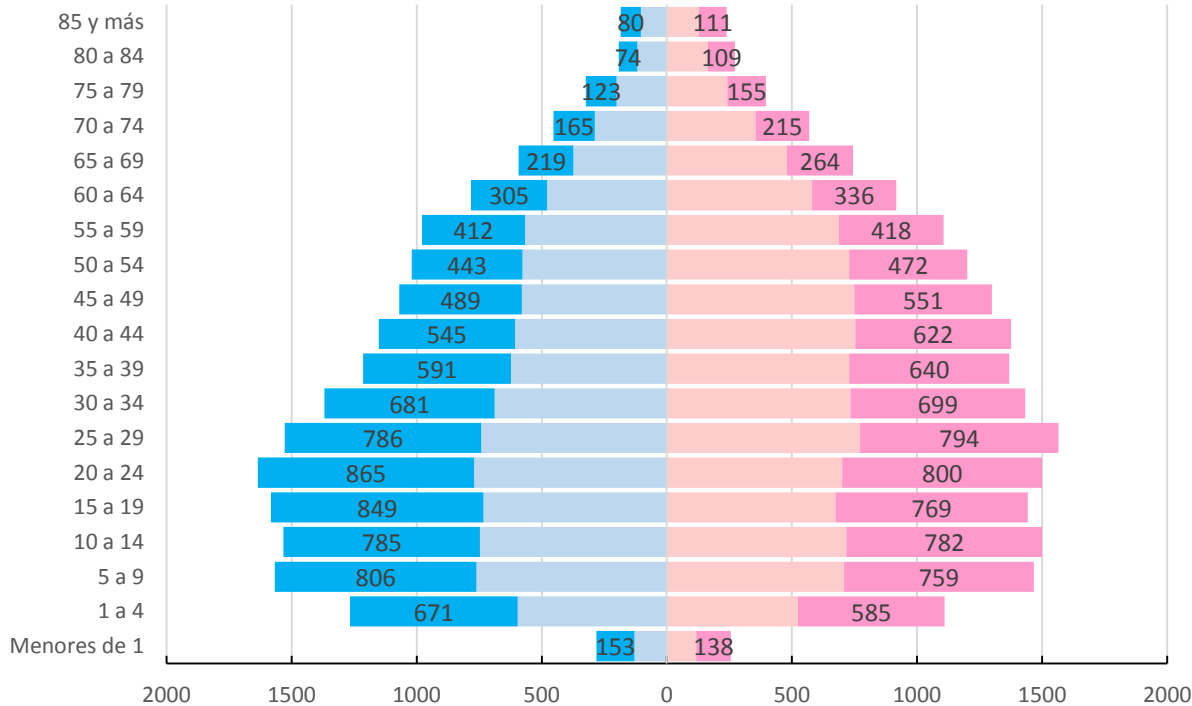
## Jurisdicción Sanitaria II

UNIDADES DE SALUD  
 UNIDADES DE PRIMER NIVEL: 1  
 UNIDADES DE SEGUNDO NIVEL: 0  
 UNIDADES DE TERCER NIVEL: 0  
 UNIDADES MÉDICAS MÓVILES: 1  
 1 – Tipo 0



Piramide poblacional por condición de derechohabiencia  
 Municipio de Zacatepec, 2019

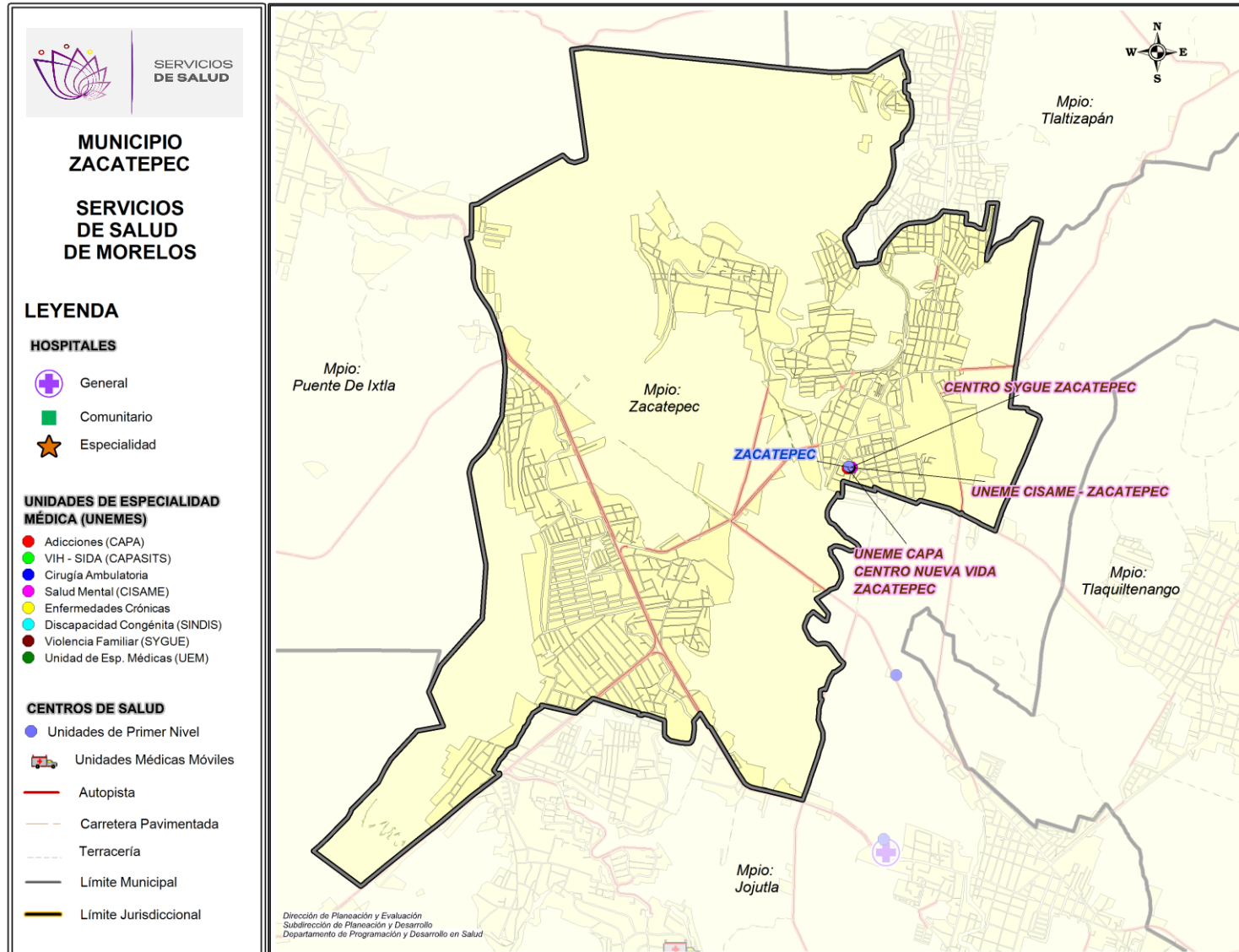
■ Hombres con derechohabiencia      ■ Hombres sin derechohabiencia  
 ■ Mujeres con derechohabiencia      ■ Mujeres sin derechohabiencia

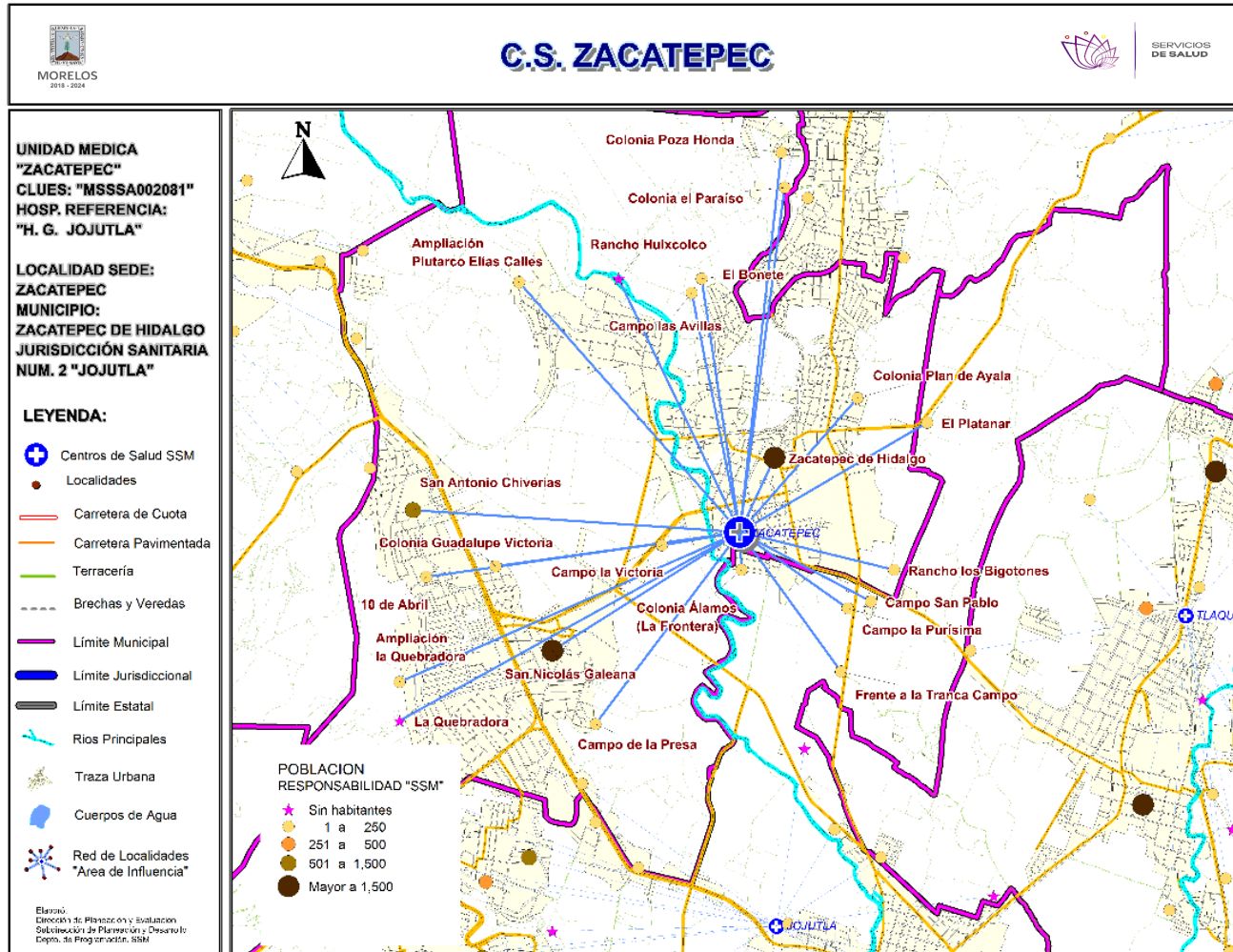


# Municipio: Zacatepec

## Jurisdicción Sanitaria II

POBLACIÓN MUNICIPIO DE ZACATEPEC, MORELOS 2019.							
Edad quin.	Con Derechohabiencia			Sin Derechohabiencia			Población total general
	Masculino	Femenino	Total	Masculino	Femenino	Total	
< de 1	129	118	247	153	138	291	538
1 a 4	596	525	1,121	671	585	1,256	2,377
5 a 9	761	708	1,469	806	759	1,565	3,034
10 a 14	747	718	1,465	785	782	1,567	3,032
15 a 19	733	674	1,407	849	769	1,618	3,025
20 a 24	770	701	1,471	865	800	1,665	3,136
25 a 29	742	772	1,514	786	794	1,580	3,094
30 a 34	688	734	1,422	681	699	1,380	2,802
35 a 39	623	729	1,352	591	640	1,231	2,583
40 a 44	607	754	1,361	545	622	1,167	2,528
45 a 49	580	749	1,329	489	551	1,040	2,369
50 a 54	577	729	1,306	443	472	915	2,221
55 a 59	567	688	1,255	412	418	830	2,085
60 a 64	478	581	1,059	305	336	641	1,700
65 a 69	373	480	853	219	264	483	1,336
70 a 74	288	354	642	165	215	380	1,022
75 a 79	201	242	443	123	155	278	721
80 a 84	118	164	282	74	109	183	465
85 y más	104	128	232	80	111	191	423
<b>Total</b>	<b>9,682</b>	<b>10,548</b>	<b>20,230</b>	<b>9,042</b>	<b>9,219</b>	<b>18,261</b>	<b>38,491</b>





**\*Población afiliada al Seguro Popular: 14,063**

# Población por área de influencia



## POBLACIÓN DEL ÁREA DE INFLUENCIA, 2019.

<b>CLUES:</b> MSSSA002081				<b>NOMBRE CLUES:</b> ZACATEPEC
<b>MUNICIPIO SEDE:</b> 031 ZACATEPEC				<b>LOCALIDAD SEDE:</b> 0001 ZACATEPEC DE HIDALGO
<b>TIPOLOGÍA:</b> H / URBANO DE 05 NÚCLEOS BÁSICOS				<b>HOSPITAL DE REFERENCIA:</b> HG DE JOJUTLA DR. ERNESTO MEANA SAN ROMÁN
CLAVE LOCALIDAD	NOMBRE DE LA LOCALIDAD	COLONIA	POBLACIÓN TOTAL	POBLACIÓN SSM
170120037	Colonia Álamos (La Frontera)	-	298	61
170120038	El Platanar	-	54	22
170120039	Campo San Pablo	-	229	106
170120073	Campo la Purísima	-	36	15
170120082	Frente a la Tranca Campo San Pablo	-	9	7
170310001	Zacatepec de Hidalgo	-	23,696	10,320
170310002	San Nicolás Galeana	-	11,775	5,958
170310005	San Antonio Chiverías	-	1,405	956
170310011	Colonia Poza Honda	-	248	167
170310022	Colonia Guadalupe Victoria	-	154	45
170310023	La Quebradora	-	0	0
170310027	Ampliación la Quebradora	-	88	57
170310029	10 de Abril	-	222	130
170310030	Colonia el Paraíso	-	282	221
170310031	Rancho los Bigotones	-	10	5
170310032	Ampliación Plutarco Elías Calles	-	36	34
170310033	El Bonete	-	55	46
170310034	Campo de la Presa	-	79	54
170310035	Campo las Avillas	-	9	4
170310036	Colonia Plan de Ayala	-	22	8
170310037	Campo la Victoria	-	9	1
170310038	Rancho Huixcolco	-	0	0
<b>TOTAL POBLACIÓN DE LA UNIDAD MÉDICA</b>			<b>38,716</b>	<b>18,217</b>

MORBILIDAD DEL C.S. ZACATEPEC (CLUES: MSSSA002081) , 2018				
No.	PADECIMIENTO	CLAVE CIE10	CASOS	
			NÚM.	TASA *
1	Infecciones respiratorias agudas	J00-J06, J20, J21 excepto J02.0 y J03.0	1,641	91.64
2	Infección de vías urinarias	N30, N34, N39.0	484	27.03
3	Infecciones intestinales por otros organismos y las mal definidas	A04, A08-A09 excepto A08.0	253	14.13
4	Obesidad	E66	116	6.48
5	Úlceras, gastritis y duodenitis	K25-K29	104	5.81
6	Candidiasis urogenital	B37.3-B37.4	72	4.02
7	Otitis media aguda	H65.0-H65.1	56	3.13
8	Amebiasis intestinal	A06.0-A06.3, A06.9	43	2.40
9	Desnutrición leve	E44.1	43	2.40
10	Depresión	F32	40	2.23
	Resto de Diagnósticos	Resto de Diagnósticos	247	13.79
<b>TOTAL</b>			<b>3,099</b>	
<b>POBLACIÓN RESPONSABILIDAD SSM, 2018:</b>			<b>17,908</b>	

## C.S. ZACATEPEC (CLUES: MSSSA002081)

### REPORTE SIS

Año	2012	2013	2014	2015	2016	2017
Total de Embarazadas 1° vez	379	383	376	330	323	234
Total de embarazadas Adolescentes 1° vez	129	136	99	84	86	62
Total de Pacientes de MPF	280	281	398	336	342	0
Total de Pacientes Referidos	601	632	751	1,104	727	521
Total de Pacientes Contrareferidos	0	5	0	0	0	0
Total DM en Tratamiento	202	210	217	222	52	s/d
Total DM en Control	44	75	65	69	20	s/d
Total HTA en Tratamiento	200	220	232	261	56	s/d
Total HTA en Control	97	119	122	138	38	s/d

Fuente: Subsistema de Prestación de Servicios (SIS) cierre anual 2012 - 2016, preliminar 2017. Fecha de corte febrero 2018.

**Nombre:** ZACATEPEC  
**CLUES:** MSSSA002081  
**Jurisdicción:** No. II

Concepto	2018 p/	Concepto	2018 p/
<b>Infraestructura</b>			
<b>Consultorios</b>	<b>6</b>	<b>Personal de enfermería</b>	<b>12</b>
-Generales	5	-Enfermeras en contacto	11
-Estomatología	1	-Enfermeras en otra actividad	1
-Otros	0		
<b>Salas de expulsión</b>	<b>0</b>		
<b>Recurso humano</b>		<b>Consulta otorgada</b>	
<b>Médicos en contacto</b>	<b>6</b>	<b>Consulta externa</b>	<b>14,457</b>
-Generales	5	-Consulta general	14,457
-Odontólogos	1	-Consulta odontológica	0
-Otros	0		
<b>Médicos pasantes</b>	<b>0</b>		
-P. de medicina	0		
-P. de odontología	0		
		<b>Indicadores de productividad 1/</b>	
		Consulta general por médico general 2/	<b>11.5</b>
		Consulta odontológica por odontólogo 3/	<b>0.0</b>

p/ La información corresponde al cierre anual de 2018 p/ (Cifras preliminares).

1/Se consideran 252 días hábiles.


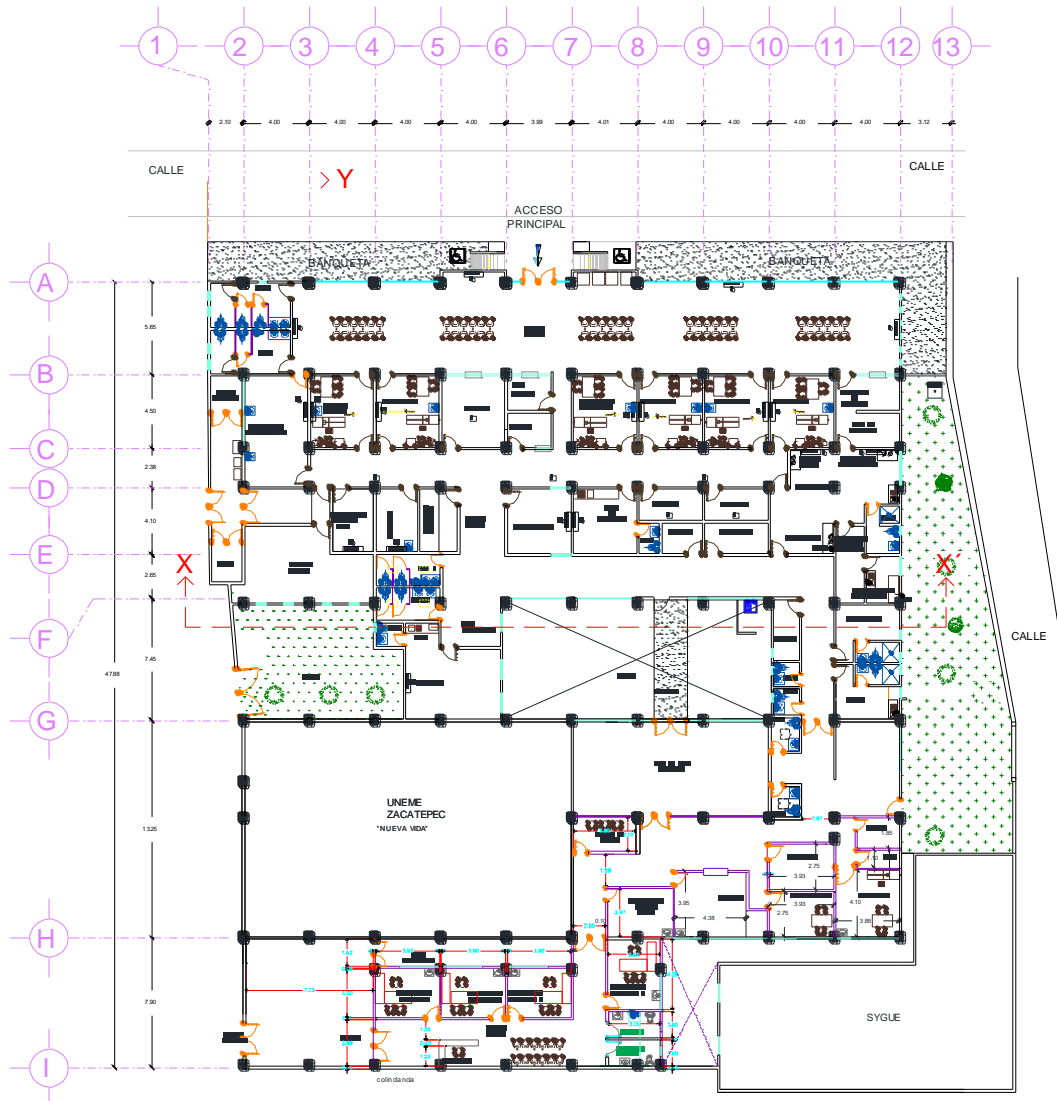
2/Incluye consulta general y médicos generales más pasantes de medicina.

3/Incluye consulta odontológica y odontólogos más pasantes de odontología.

Fuente: SSA/DGIS/Cubos dinámicos de información, 2018 p/.

SINEHIAS, Base de datos/SIS, Cubos dinámicos 2018 p/ (corte 12 de junio).

# CS Zacatepec: Plano arquitectónico



NOMBRE DE LA UNIDAD: CENTRO DE SALUD DE ZACATEPEC	
JURISDICCION SANITARIA: II UCUIJTLA	
MUNICIPIO: ZACATEPEC	LOCALIDAD: ZACATEPEC
PLANOS: [Architectural symbols]	
CLAVE CLUES: MSSAC02081	FECHA DE ACTUALIZACIÓN: MARZO 2015
SUPERVISOR DE OBRA: ARQ. CARLOS MARTINEZ PÉREZ	

Fuente: Depto. de Obras, Conservación y Mantenimiento, SSM